



ESPE
UNIVERSIDAD DE LAS FUERZAS ARMADAS
INNOVACIÓN PARA LA EXCELENCIA

Turismo comunitario como alternativa de desarrollo sostenible en la Parroquia Rural Pacto.

Páez Salazar, Britany Giselle

Departamento de Ciencias Económicas, Administrativas y del Comercio

Carrera de Administración Turística y Hotelera

Trabajo de titulación, previo a la obtención del título de Licenciada en Administración Turística y Hotelera

MSc. Huaraca Vera, Luis Ernesto, PhD

4 de marzo del 2024



Introducción

La localidad cuenta con una variedad de sitios y atractivos turísticos entre ellos Reserva, cascadas y ríos, además del aporte cultural y social de los vestigios arqueológicos.

La falta de inversión en infraestructura turística, como carreteras, alojamiento y servicios básicos, la poca o nula promoción, dificultando la llegada de turistas

Está ubicada a 70 km al noroccidente de Quito, con una superficie de 346.34 km², en la cual se distribuyen 32 comunidades.

Pese al amplio abanico de recursos que posee la zona, se ha evidenciado que la actividad turística es delimitada.

Es necesario trabajar en la potenciación de la economía, proyectos sociales y ambientales en la parroquia rural Pacto, que contribuyan al turismo comunitario como una alternativa de desarrollo sostenible

Objetivos



O.G

Contribuir al turismo comunitario como alternativa de desarrollo sostenible en la parroquia Rural Pacto, mediante la implementación de acciones estratégicas que involucre activamente a la comunidad.

2

Diagnosticar la situación actual de la parroquia Rural Pacto en relación al desarrollo de las actividades turísticas,

1

Investigar las teorías y conceptos del turismo comunitario como alternativa de desarrollo sostenible.

3

Proponer estrategias y acciones en la parroquia Rural de Pacto

Marco Referencial

Comunidad de Capirona



Comunidad de Yungilla



Comunidad de Íntag



Diagnóstico del estudio

Macroambiente



Cantón Quito

Microambiente



Parroquia rural de Pacto



Metodología de la investigación

Es de carácter mixto, mismo que permitió medir las dimensiones mediante el manejo de herramientas de origen cualitativo – cuantitativo



Tipo de investigación:
enfoque descriptivo

Población de estudio:
4.798 habitantes, INEC

Encuestas



Entrevistas



METODOLOGÍA

Herramientas de
investigación:

Entrevistas

- Principales actividades económicas.
- Actividades que les interesa a los visitantes realizar.
- Atractivo turístico más conocido y estado de conservación de los atractivos.
- Interés principal del GAD en el desarrollo de proyectos turísticos que involucre a la comunidad.

Representante del departamento de desarrollo de proyectos



- ¿Apoyo del GAD hacia proyectos turísticos?
- Interés de los visitantes acerca de la elaboración de la panela.
- Organización de las fincas para recibir turistas que les interese la producción de la panela.

Administrador de una finca productora de panela



Encuesta

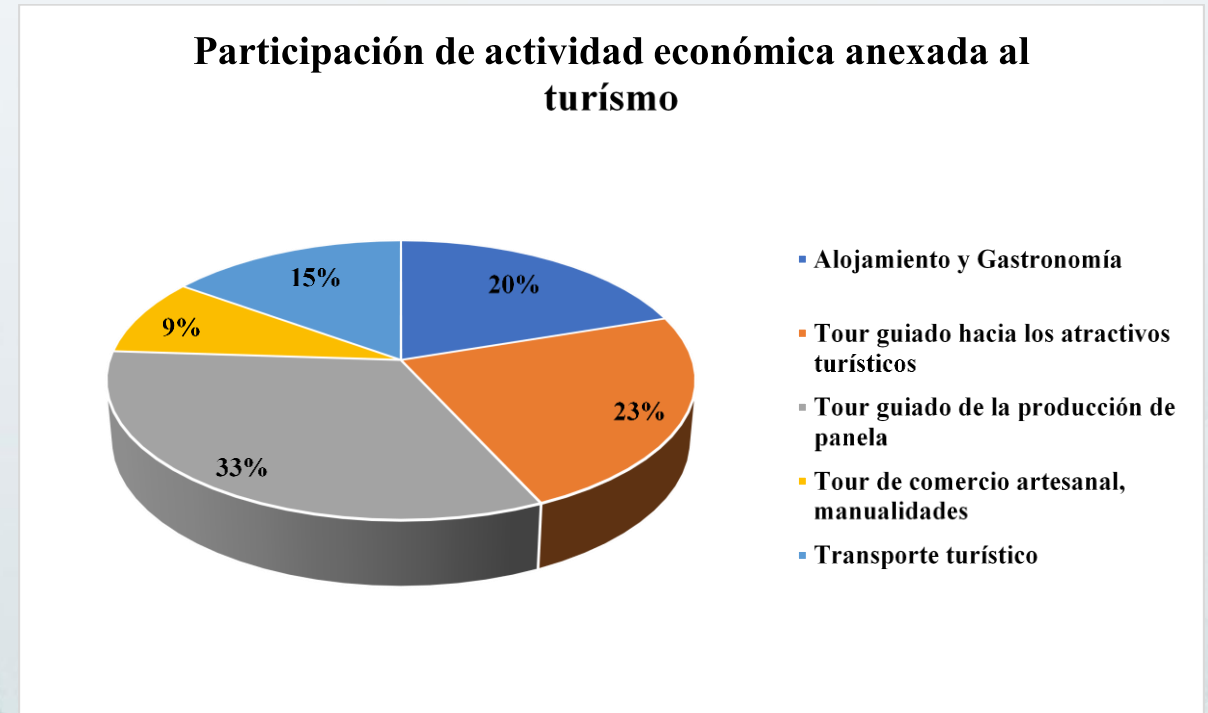
8. ¿En qué actividad económica relacionada con el turismo comunitario participa o le gustaría participar?

Tabla 17

Participación de actividad económica anexada al turismo comunitario

Opciones de respuesta	Frecuencia	Porcentaje
Alojamiento y Gastronomía	29	20%
Tour guiado hacia los atractivos turísticos	34	23%
Tour guiado de la producción de panela	48	33%
Tour de comercio artesanal, manualidades	13	9%
Transporte turístico	22	15%
TOTAL	146	100%

Gráfico 1 Participación de actividad económica anexada al turismo comunitario



Fuente: Datos recopilados a través de las encuestas aplicadas a los habitantes de la parroquia Pacto

Elaborado por: Autora, 2023.

Encuesta

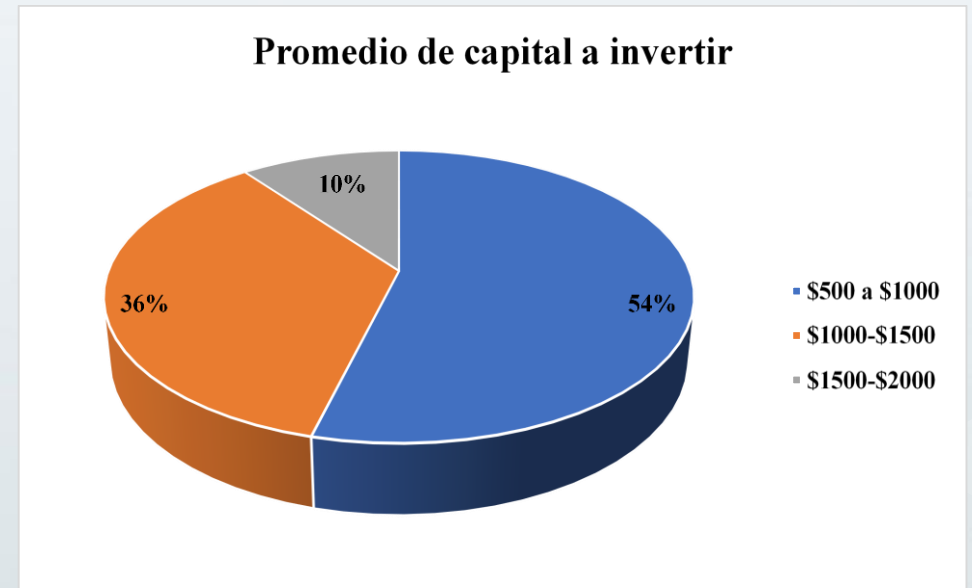
13. Si su respuesta fue sí. ¿Cuánto estaría dispuesto a invertir en iniciativas de turismo comunitario?

Tabla 22

Promedio de capital a invertir

Opciones de respuesta	Frecuencia	Porcentaje
\$500 a \$1000	47	54%
\$1000-\$1500	31	36%
\$1500-\$2000	9	10%
TOTAL	87	100%

Gráfico 1 Promedio de capital a invertir



Fuente: Datos recopilados a través de las encuestas aplicadas a los habitantes de la parroquia Pacto.

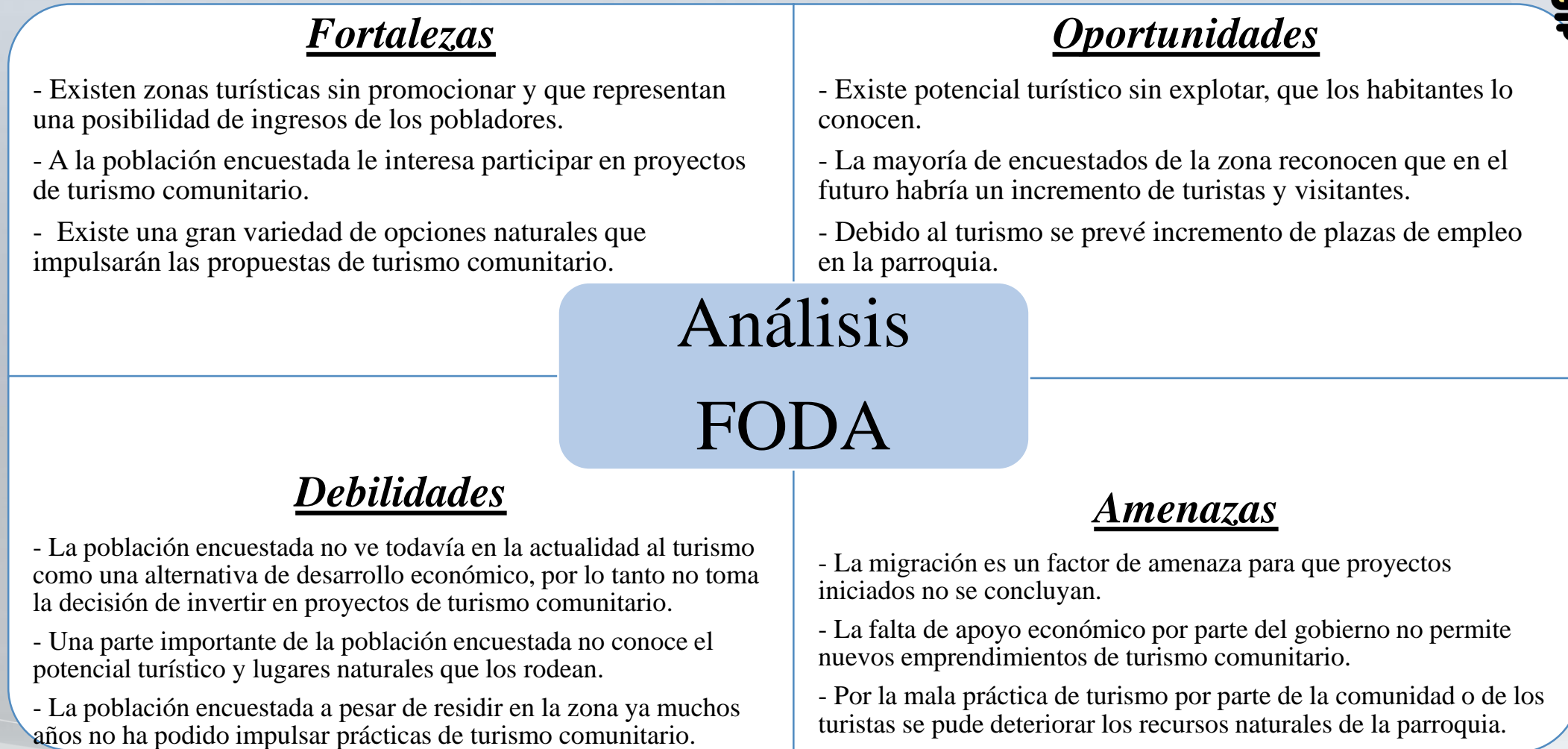
Elaborado por: Autora, 2023.

Análisis FODA



Figura 13

Análisis FODA de los resultados



Nota: Análisis FODA de los resultados de las encuestas aplicadas a la población de la parroquia de Pacto.

Fuente: Autora, 2024

Propuestas



1. Ruta Dulce Caña

Ruta para ser parte de la producción de la panela



2. Pacto del Agua

Ruta donde se conocerán 4 cascadas de la parroquia



3. Mirando al cielo Mashpi

Ruta para explorar la biodiversidad de la Reserva Amagusa Mashpi



Ruta Dulce Caña

Figura 15

Diseño de la ruta Dulce Caña



Nota: Se muestra el recorrido que se realiza en la ruta Dulce Caña.

Fuente: Autora, 2024

Tabla 23

Descripción de cada actividad de la ruta Dulce Caña

Actividad

1. Bienvenida a la finca
2. Explicación de la siembra, cosecha y recolección
3. Extracción jugo de la caña (trapiche)
4. Clarificación
5. Cocción y evaporación
6. Enfriamiento de la miel
7. Box lunch
8. Empaquetado de la panela

Nota: Se detalla que se va a realizar en cada actividad, con los responsables.

Fuente: Finca San Marcos.



Ruta Dulce Caña

Tabla 24

Plan de ejecución ruta Dulce Caña

Paso	Actividad	Responsable
1	Identificar productores locales interesados en participar en la ruta.	Equipo de investigación
2	Capacitar a los productores en aspectos relacionados con el turismo y la atención al cliente.	Equipo de capacitación
3	Diseñar el itinerario de la ruta, incluyendo visitas a trapiches y actividades prácticas.	Equipo de diseño de ruta
4	Instalar señalización y asegurar la infraestructura necesaria para la ruta.	Equipo de logística
5	Iniciar la promoción de la ruta a través de medios digitales y alianzas con agencias de turismo.	Equipo de marketing

Nota: Descripción de las actividades para el desarrollo del plan de ejecución de la ruta, con el responsable.

Fuente: Autora, 2024



Ruta Dulce Caña

Resultados esperados

Incremento en la Participación de Productores Locales

Generación de Ingresos Adicionales para Productores

Enriquecimiento de la Experiencia del Turista

Presupuesto Ruta Dulce Caña

Tabla 25

Presupuesto Ruta Dulce Caña

Concepto de Gasto	Costo
	Estimado (USD)
Capacitación de Productores	700
Diseño del Itinerario y Preparación de Infraestructura	500
Señalización y Material Promocional	250
Publicidad y Marketing	300
Costos Administrativos	100
Total	1850

Nota: Detalle de los conceptos que se toman en cuenta para el cálculo del presupuesto para la ruta Dulce Caña.

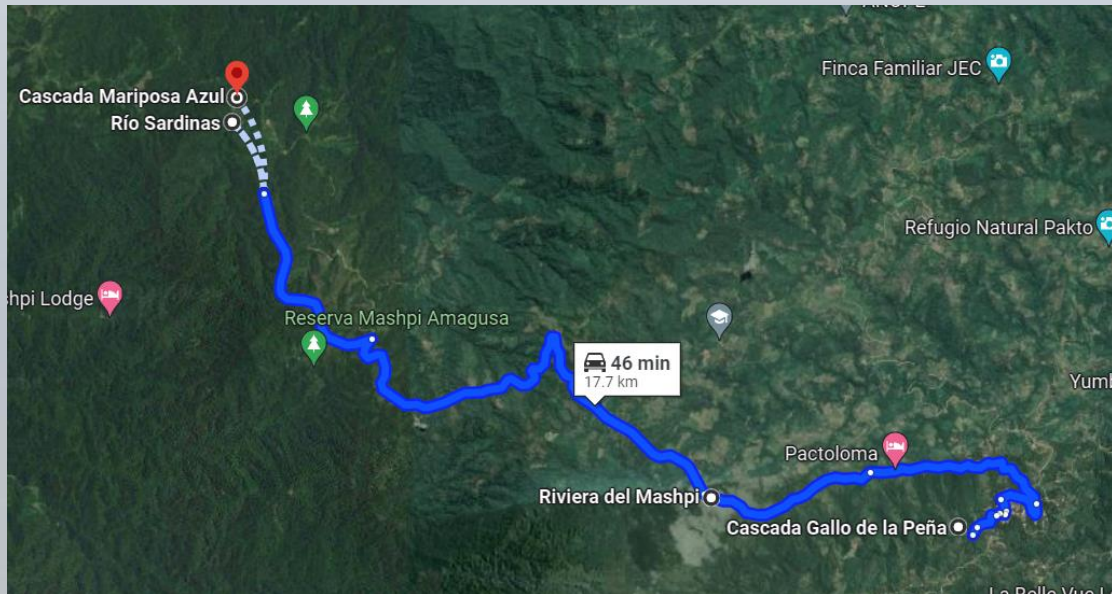
Fuente: Autora, 2024



Ruta Pacto del Agua

Figura 17

Diseño de la ruta Dulce Caña



Nota: Se muestra el recorrido que se realiza en la ruta Dulce Caña.

Fuente: Autora, 2024

Distancia: 20 km aproximadamente

Tiempo: 4h30

Recomendaciones

- Utilizar calzado cómodo.
- Llevar ropa adicional, repelente, protector solar.
- Una botella de agua, snacks, barras energizantes.
- Para los amantes de la fotografía llevar cámaras fotográficas.



Ruta Pacto del Agua

Cascada Gallo de la Peña

Observación de la flora como la paja toquilla, planta de coca y bambú y la fauna como el gallo de la peña, la tangara y ranas. En esta cascada podrán disfrutar de sus piscinas naturales y observar cerca de la cascada los petroglíficos de la Cultura Yumbo.

Responsable: Guía Local
Accesibilidad: Todas las personas sin rango de edad
Duración de la actividad: 1 hora

Distancia en km:
6.35km

Tiempo en vehículo:
16 minutos

Riviera del Mashpi

Degustación de la comida típica de la zona, además mientras caminan hacia la cascada, se podrá observar diversas aves como el colibrí y tangara verde. Pueden entrar a bañarse en la cascada y tomar fotografías del lugar.

Responsable: Guía Local
Accesibilidad: Todas las personas sin rango de edad
Duración de la actividad: 1 hora y 30 minutos

Distancia en km:
10.4km

Tiempo en vehículo:
27 minutos

Cascada Sardinas

Avistamiento de aves más cercana ya que esta al inicio de la Reserva Mashpi Amagusa y realizar fotografía.

Responsable: Guía Local
Accesibilidad: Todas las personas a excepción de personas con discapacidad motriz
Duración de la actividad: 30 minutos

Distancia en km:
0,36 km

Tiempo a pie:
3 minutos

Cascada Mariposa Azul

Escalada y el rappel gracias a que la cascada tiene una caída de agua de 50 metros. Las personas que no realicen esta actividad pueden bañarse en la orilla y observar la flora y fauna del bosque nublado.

Responsable: Guía Local
Accesibilidad: Todas las personas a excepción de personas con discapacidad motriz
Duración de la actividad: 45 minutos



Ruta Pacto del Agua

Tabla 26

Plan de ejecución Ruta Pacto del Agua

Paso	Actividad	Responsable
1	Identificar y mapear las cascadas más destacadas de la zona.	Equipo de exploración
2	Diseñar senderos seguros y bien señalizados para acceder a las cascadas.	Equipo de diseño de senderos
3	Capacitar a guías locales en interpretación ambiental y primeros auxilios.	Equipo de capacitación
4	Realizar pruebas piloto de los senderos y ajustar según sea necesario.	Equipo de exploración

Nota: Descripción de las actividades para el desarrollo del plan de ejecución de la ruta, con el responsable.



Ruta Pacto del Agua

Resultados esperados



Incremento en el Flujo de Turistas

Concienciación sobre la Conservación del Ambiente:

Presupuesto Pacto del Agua

Tabla 27

Presupuesto Ruta Pacto del Agua

Concepto de Gasto	Costo Estimado (USD)
Identificación y Mapeo de Cascadas	200
Diseño de Senderos Seguros y Señalización	500
Capacitación de Guías Locales	700
Equipos de Seguridad y Rescate	150
Total	1550

Nota: Detalle de los conceptos que se toman en cuenta para el cálculo del presupuesto para la ruta Pacto del Agua.

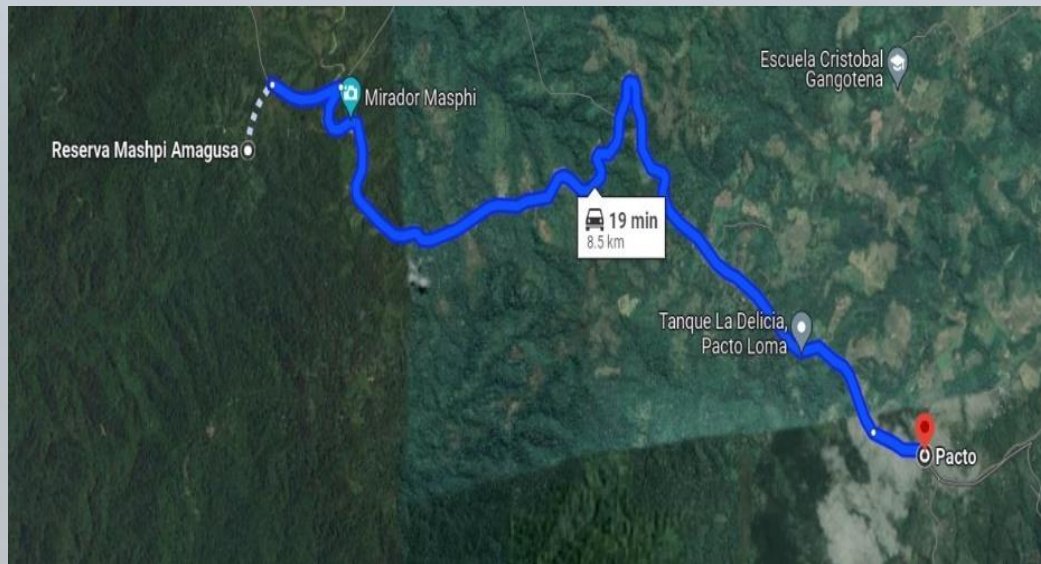
Fuente: Autora, 2024



Ruta Mirando al Cielo Mashpi

Figura 21

Distancia del recorrido de Mirando al Cielo Mashpi



Nota: La figura muestra la distancia desde el centro de Pacto hacia la entrada de la Reserva Mashpi Amagusa en vehículo.

Fuente: Google maps, 2024

Tiempo: No tiene un tiempo definido debido a que el avistamiento de aves es más un pasatiempo o hobby.

Distancia: 8,5 km en vehículo y 1 km caminando hasta empezar con el recorrido.

Recomendaciones:

- Binoculares o monóculos.
- Cámara fotográfica.
- Guía de identificación de aves.
- Cuaderno para realizar anotaciones.
- Mapa o GPS.
- Teléfono móvil.
- Gorro o sombrero.
- Ropa cómoda de colores apagados.
- Protector solar.
- Repelente de insectos.
- Botella de agua.

Además, se recomienda que los turistas tengan paciencia.



Ruta Mirando al Cielo Mashpi

Figura 22

Publicidad de Mirando al Cielo Mashpi



Nota: Pieza publicitaria de la propuesta Mirando al cielo Mashpi, con el slogan que lo diferencia.



Ruta Mirando al Cielo Mashpi

Tabla 28

Plan de Ejecución de Mirando al cielo Mashpi

Paso	Actividad	Responsable
1	Capacitar a guías locales en temas de ecoturismo, conservación y seguridad en la montaña.	Equipo de capacitación
2	Desarrollar materiales educativos y señalización interpretativa para enriquecer la experiencia de los visitantes.	Equipo de diseño de materiales
3	Establecer alianzas con organizaciones ambientales y agencias de turismo para promocionar el tour a nivel nacional e internacional.	Equipo de marketing

Nota: Descripción de las actividades para el desarrollo del plan de ejecución de la ruta, con el responsable.

Fuente: Autora, 2024



Ruta Mirando al Cielo Mashpi

Resultados esperados

Promoción del Ecoturismo y Turismo de Naturaleza

Apoyo al Desarrollo Económico Local

Presupuesto Mirando al Cielo Mashpi

Tabla 29

Presupuesto Ruta Mirando al Cielo Mashpi

Concepto de Gasto	Costo
	Estimado (USD)
Capacitación de Guías en Ecoturismo y Conservación	800
Desarrollo de Materiales Educativos	250
Señalización Interpretativa	250
Promoción del Tour	300
Total	1600

Nota: Detalle de los conceptos que se toman en cuenta para el cálculo del presupuesto para la ruta Mirando al Cielo Mashpi .

Fuente: Autora, 2024



Presupuesto Final

Tabla 31

Presupuesto total para la implementación de las tres rutas

Propuestas	Costo Estimado (USD)
1. Ruta Dulce Caña	1850
2. Ruta Pacto del Agua	1550
3. Mirando al Cielo Mashpi	1600
Total	5000

Nota: El presupuesto total para llevar a cabo todo el plan turístico es de 5000\$.

Fuente: Autora, 2024



Conclusiones

- El diagnóstico de la situación actual del turismo en la Parroquia Rural Pacto ha permitido identificar tanto los recursos y potencialidades como los desafíos y limitaciones que enfrenta la comunidad en el desarrollo de actividades turísticas.
- El turismo comunitario se presenta como una alternativa prometedora para el desarrollo sostenible de áreas rurales como la Parroquia Rural Pacto
- A través del diseño de las propuestas, se busca no solo diversificar la oferta turística de la región, sino también promover la conservación del patrimonio natural y cultural, generar ingresos para las comunidades locales y mejorar el nivel de vida de sus habitantes.
- Estas estrategias representan un paso significativo hacia el desarrollo sostenible de la Parroquia Rural Pacto y ofrecen un modelo replicable para otras comunidades rurales interesadas en aprovechar el potencial del turismo comunitario.



Recomendaciones

- **Fortalecimiento de Capacidades:** Es fundamental invertir en programas de capacitación continua para los actores locales que se van a involucrar en el turismo comunitario.
- **Promoción y Difusión:** Se recomienda al GAD, desarrollar estrategias de promoción efectivas que destaquen las experiencias únicas ofrecidas por el turismo comunitario en la Parroquia Rural Pacto.
- **Inversión en Infraestructura:** Se sugiere al GAD que para mejorar la experiencia del visitante y garantizar la seguridad en las actividades turísticas.
- **Fomento de Alianzas Estratégicas:** Se recomienda al GAD establecer alianzas y colaboraciones con organizaciones gubernamentales, ONGs, empresas privadas y otros actores.
- **Monitoreo y Evaluación Continua:** Es importante establecer mecanismos de monitoreo y evaluación para medir el impacto.
- Se recomienda la utilización de la información de la presente investigación como base de futuras investigaciones relacionadas al tema.



A silhouette of a hiker with a large backpack stands on a mountain peak, looking out over a landscape at sunset. The sky is filled with orange and pink clouds. The word "Gracias" is overlaid in white text. The image is framed by a large, semi-transparent triangle that points downwards, and there are smaller, overlapping triangles in the background.

Gracias