

UNIVERSIDAD DE LAS FUERZAS ARMADAS “ESPE”

Carrera de Turismo Unidad de Integración Curricular

TEMA:

Autores:

Calderón Angie , Cárdenas Emily, Carpio Dominique, Cevallos Kenny,
Chugchilan Neyvis, Chuma Rosmery, Estrella Fernanda, Pilataxi Carolina,
Ramirez Cinthya

Tutor académico: Ing. Martha Rea

2023



PLANTEAMIENTO DEL PROBLEMA

Crear rutas turísticas que enlazan las diferentes parroquias que comprenden la zonal Los Chillos (Amaguaña, Alangasí, Pintag, Conocoto, La Merced y Guangopolo), permitiendo empoderar a los moradores, quienes están interesados en capacitarse a fin de satisfacer las necesidades del turista de aventura para obtener experiencias innovadoras y superar sus expectativas.



OBJETIVOS


Objetivo General

Realizar un análisis macro y micro del Distrito Zonal de los Chillos para el desarrollo del turismo de aventura en conjunto con la realización de una propuesta de rutas turísticas que podrían ser implementadas en la zona.


Objetivos específicos



Investigar los antecedentes



Analizar los atractivos naturales




Proponer rutas basadas
en turismo de aventura



ESPE
UNIVERSIDAD DE LAS FUERZAS ARMADAS
INNOVACIÓN PARA LA EXCELENCIA

Competitividad Rural

El capital humano es un factor participante de la competitividad rural.



Sostenibilidad

Maneja de manera adecuada los recursos naturales para evitar poner en riesgo a las generaciones futuras.




Desarrollo local

Se aprecia que el desarrollo local puede darse de manera exitosa si es que se genera una conexión y trabajo conjunto entre

Sectores



Pobladores



Industrias



ESPE
UNIVERSIDAD DE LAS FUERZAS ARMADAS
INNOVACIÓN PARA LA EXCELENCIA



Perú

Ruta Camino del Inca ,
Este camino está rodeado
de asentamientos, túneles y
ruinas Inca



Ecuador

Ecuador posee un sin
número de lugares que son
idóneos para realizar
turismo, con el pasar de los
años este país ha ido
introduciéndose en el
mercado turístico



ESPE
UNIVERSIDAD DE LAS FUERZAS ARMADAS
INNOVACIÓN PARA LA EXCELENCIA

TIPO DE INVESTIGACIÓN

Método Mixto



Observación



Instrumentos de Investigación

Encuesta

Entrevista



UNIDAD DE ANÁLISIS

$$n = \frac{N}{e^2 (N-1) + 1}$$

$$n = \text{Tamaño de la muestra}$$

$$N = \text{Población}$$

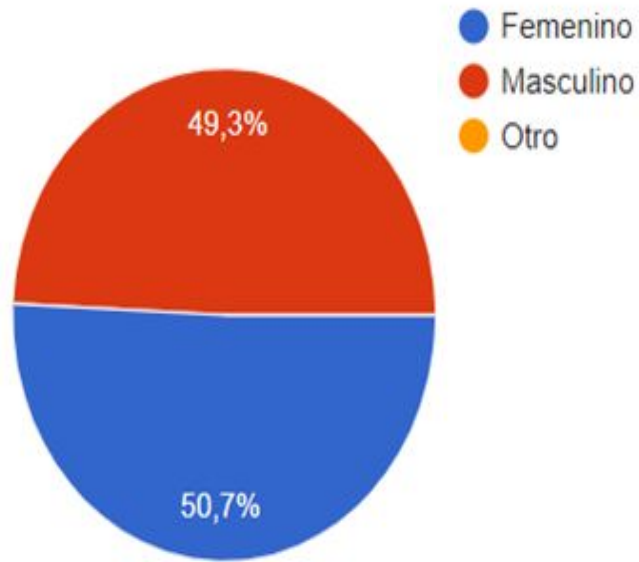
$$e = \text{Error de muestreo}$$

Población				
	Parroquia	Población General	Comuneros Encuestados	Turistas Encuestados
1	Amaguaña	31.106	50	
2	Alangasí	25.000	50	
3	Pintag	20.433	50	
4	Conocoto	82.078	50	
5	Guangopolo	3.059	30	
6	La Merced	8.394	30	
	TOTAL	170070	260	380

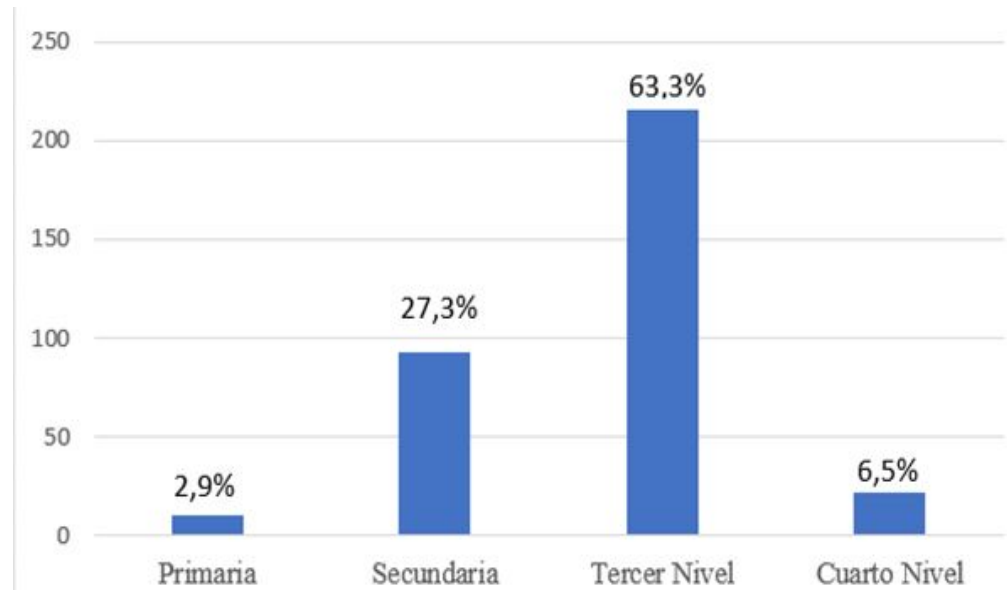


PERFIL DEL TURISTA

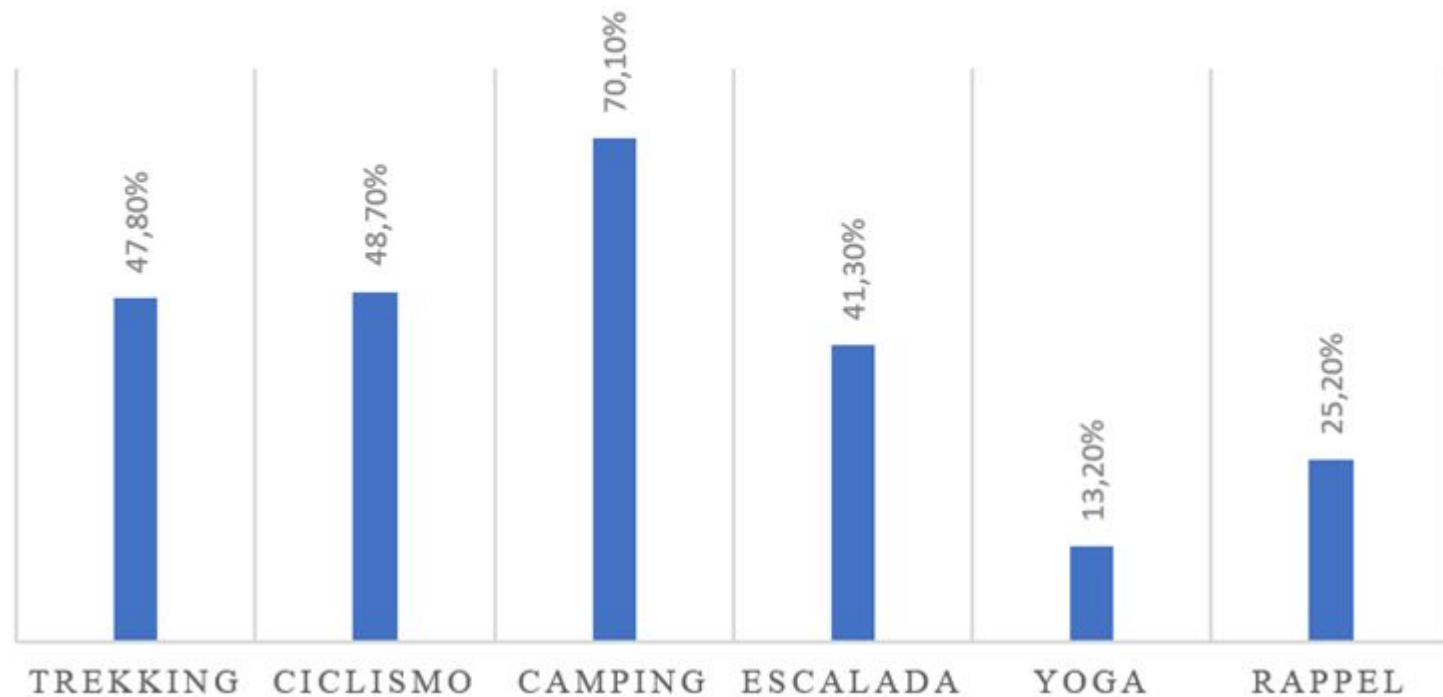
GÉNERO



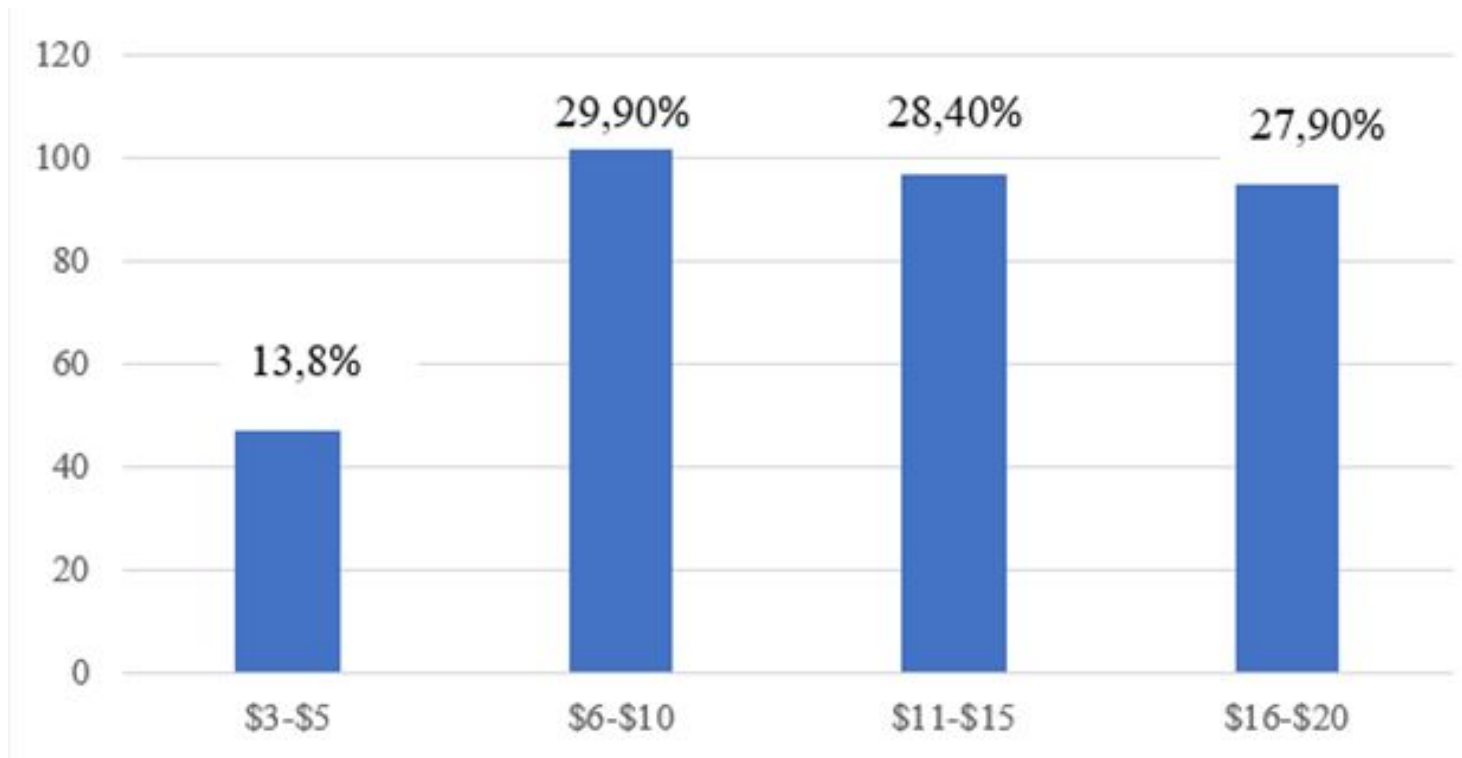
NIVEL DE INSTRUCCIÓN



¿DE ACUERDO A SU PREFERENCIA EN QUÉ ACTIVIDADES DE TURISMO DE AVENTURA PARTICIPARÍAN EN EL DISTRITO ZONAL DE LOS CHILLOS?

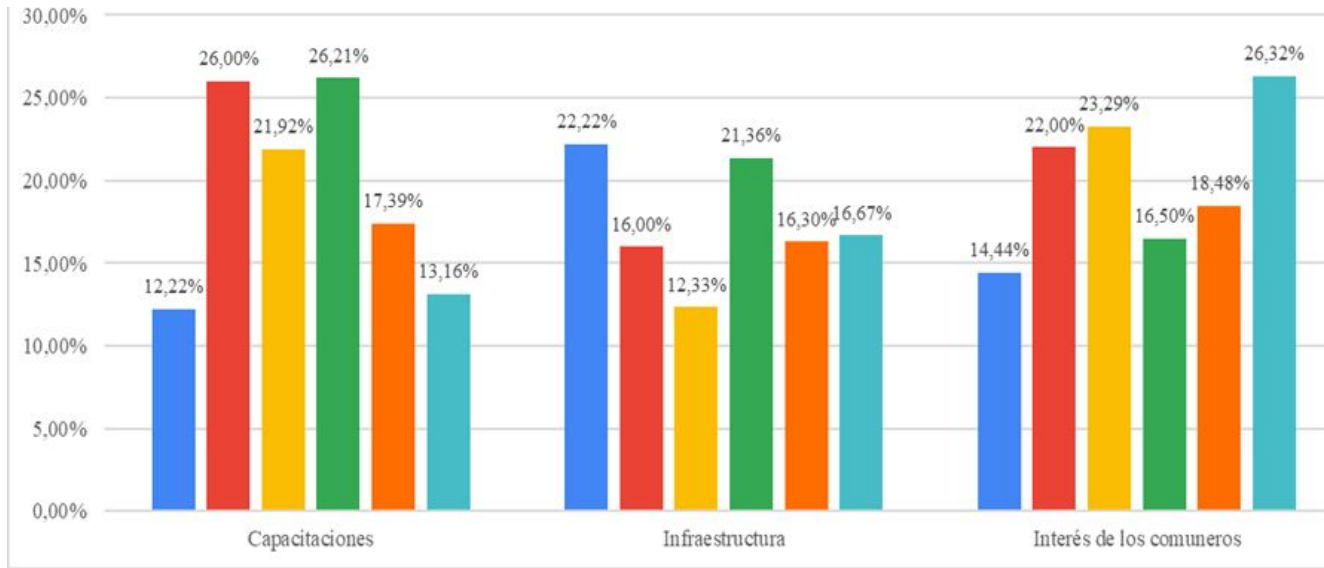


¿CUÁNTO ESTARÍA DISPUESTO A PAGAR POR UNA ACTIVIDAD TURÍSTICA DE AVENTURA?

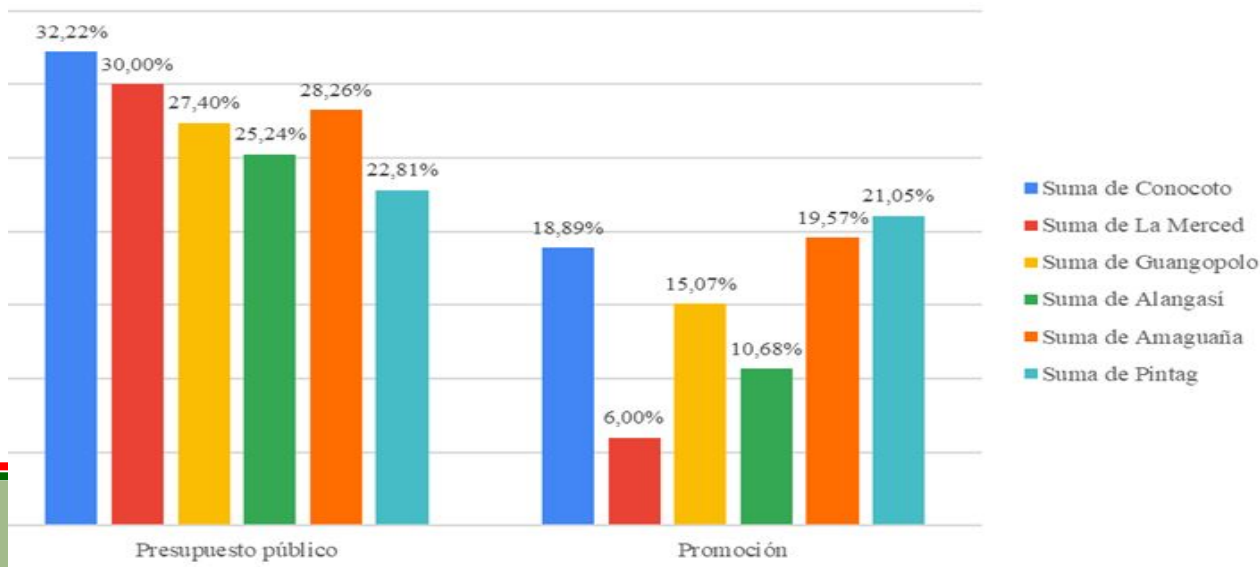


ANÁLISIS COMUNEROS

¿QUÉ CONSIDERA QUE FALTA EN LA PARROQUIA PARA REALIZAR TURISMO?

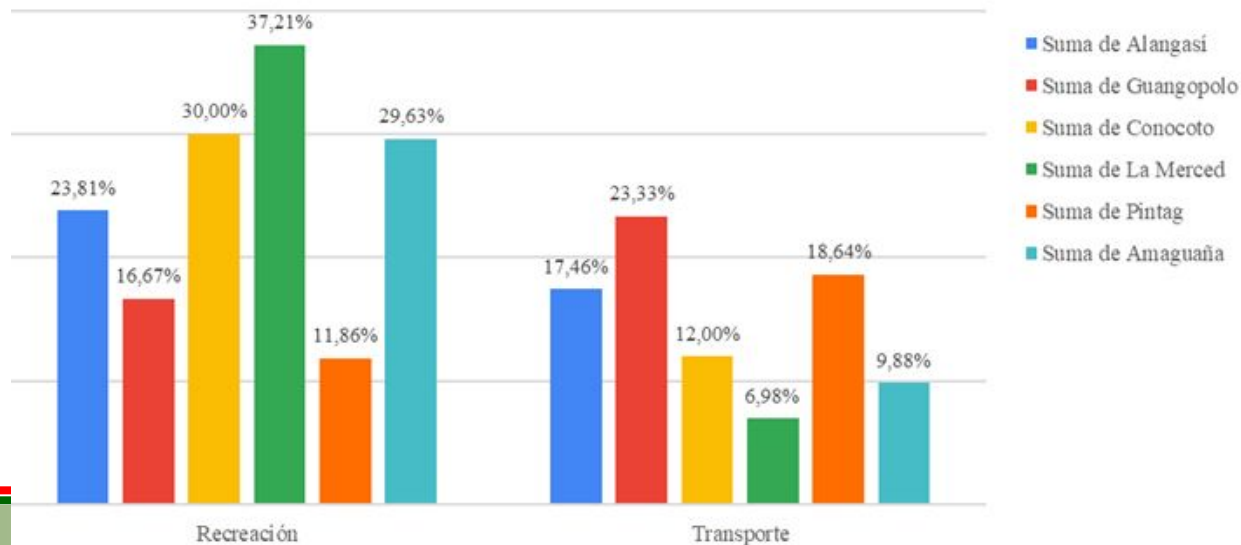
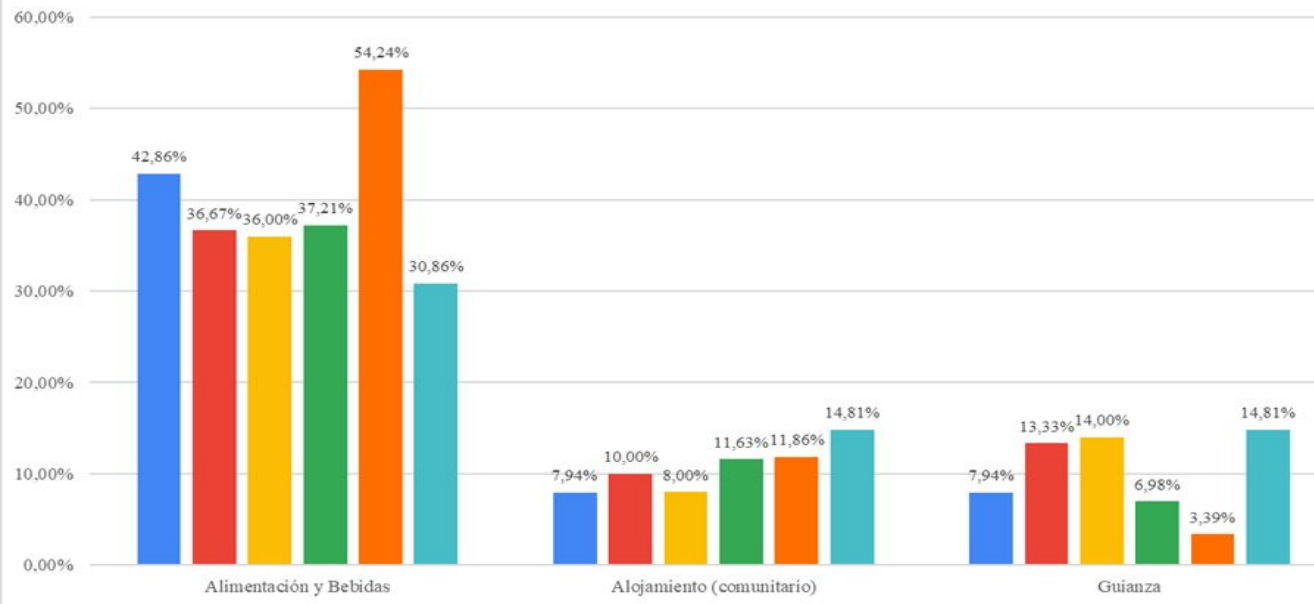


- Presupuesto Público
- Interés de la comunidad
- Capacitaciones
- Infraestructura
- Promoción



ESPE
UNIVERSIDAD DE LAS FUERZAS ARMADAS
INNOVACIÓN PARA LA EXCELENCIA

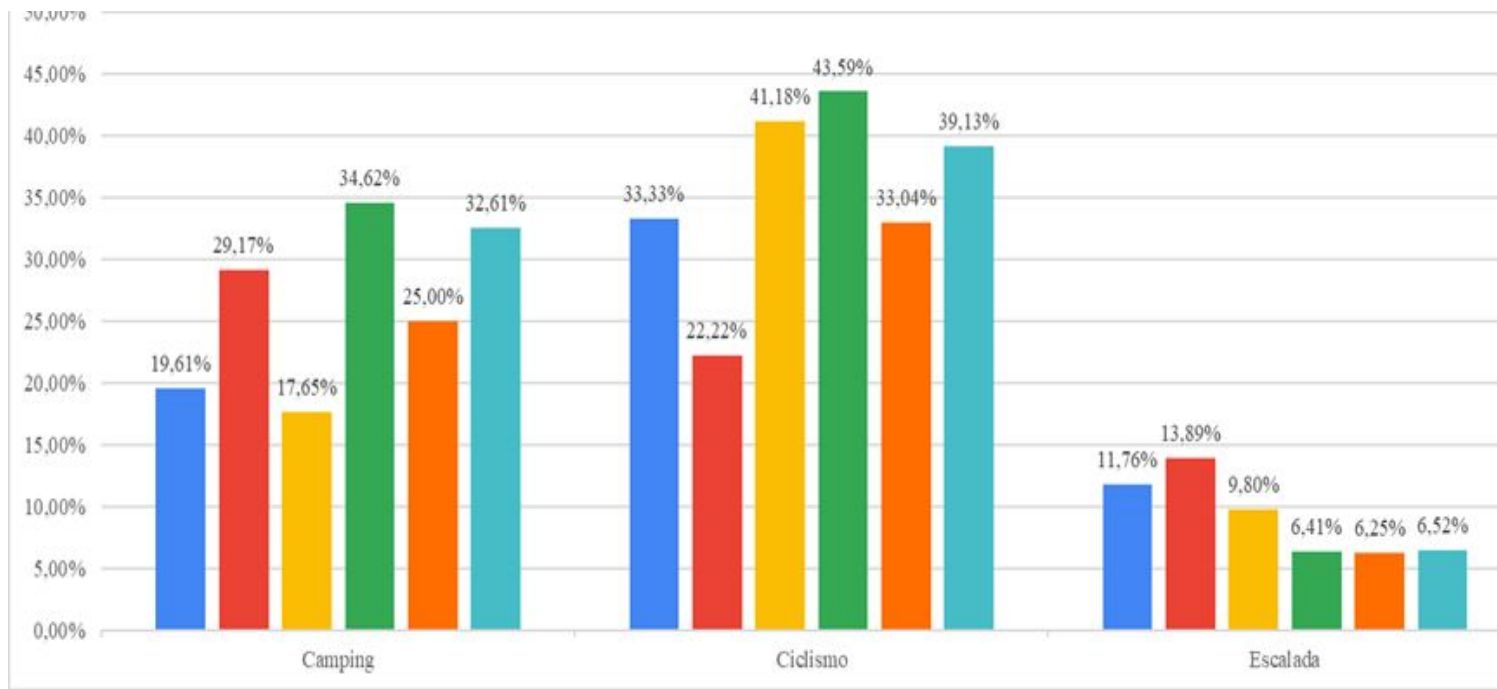
¿QUÉ TIPO DE OFERTA TURÍSTICA ESTARÍA DISPUESTO A BRINDAR?



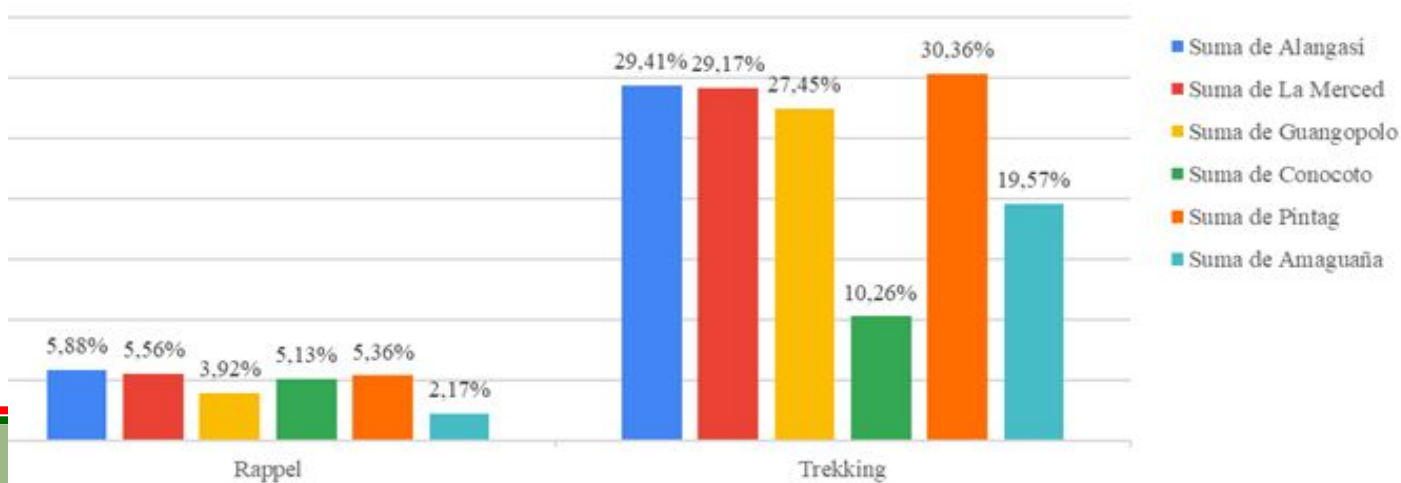
- A y B
 - Pintag
54,24%
- Recreación
 - La Merced
37,21%
- Transporte
 - Guangopolo
23,33%
- Guianza
 - Amaguaña, Conocoto, Guangopolo
- Alojamiento
 - Amaguaña



¿QUÉ ACTIVIDADES CONSIDERA QUE SE PUEDEN REALIZAR EN SU PARROQUIA?



- Ciclismo
- Camping
- Trekking



Entrevistas

- Turismo que predomina en la zona
 - Gastronómico, comunitario, de aventura
- Trabajo con operadoras turísticas y agencias de viajes
- Recursos turísticos con potencial.
- Sitios con potencial para turismo de aventura (cascadas, ríos, senderos)
- Falta de infraestructura, comunicación entre los GAD's y la zonal de Los Chillos, poco interés de la comunidad, falta de promoción, falta de servicios básicos en algunos sectores.
- Actividades como trekking, senderismo, escalada, camping, ciclismo.
- Aceptación para la realización de proyectos enfocados en turismo



Propuesta Número 1

“Ruta Cerro Ilaló - Guangopolo”

¿En qué consiste? Desarrollar una ruta de senderismo desde el Cerro Ilaló hasta la parroquia Guangopolo, tomando como punto de partida el cerro Ilaló

Objetivo General: Plantear la ruta turística Ilaló - Guangopolo generando otra alternativa de turismo de aventura para los visitantes de la zona, a través de recorridos y mapeos en base a la ruta

Actores

Localización

Tiempo



Propuesta Número 2

“Revista digital para la Ruta San Francisco de Baños (La Merced – El Tingo)”

¿En qué consiste? Realizar una revista digital que muestre la ruta turística planteada desde la parroquia de la Merced hasta el sector del Tingo, siendo su punto máximo el Hito del Ilaló.

Actores

Texto

Localización

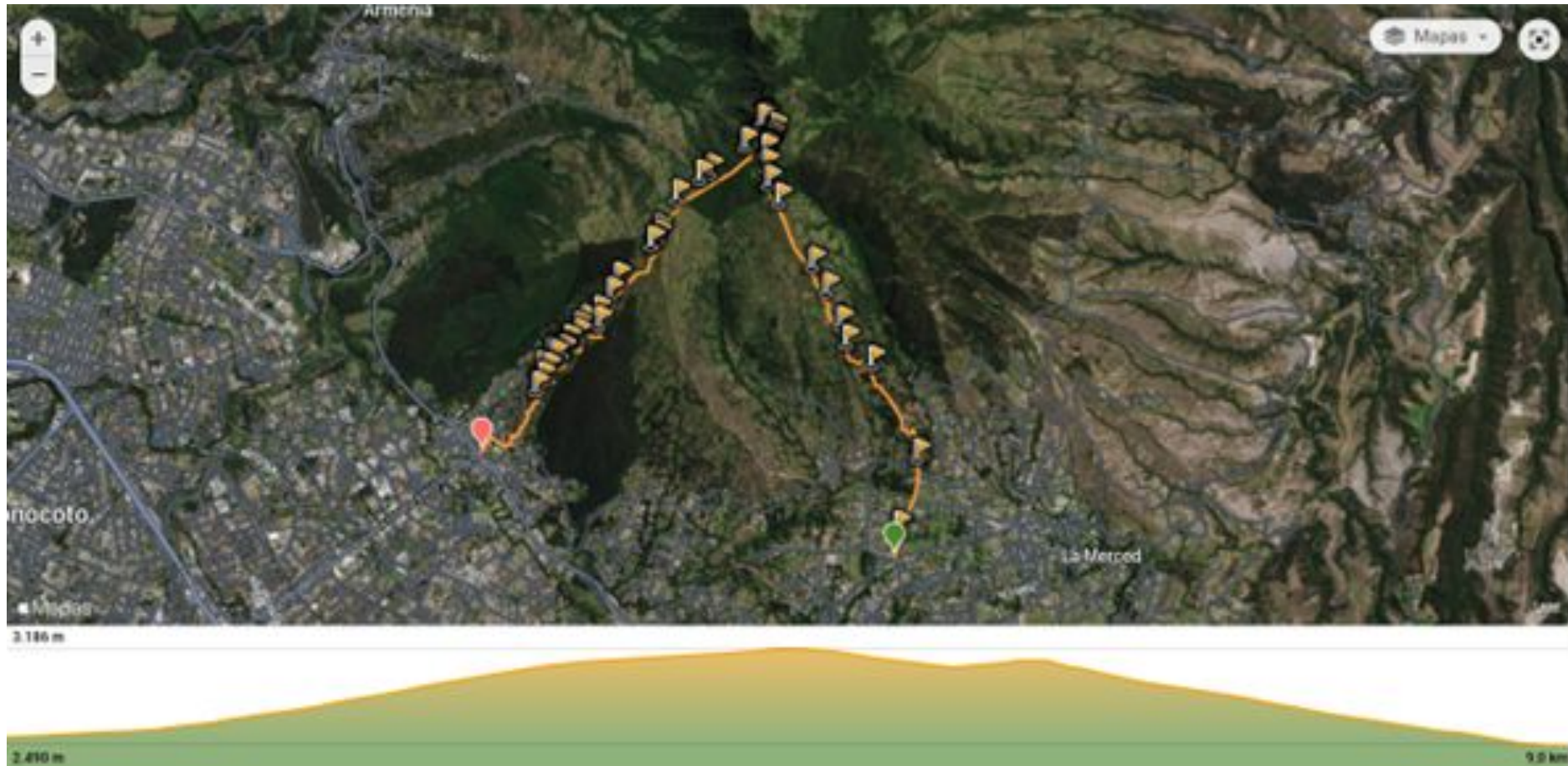
Objetivo General: Informar a los turistas nacionales e internacionales del entorno natural que tiene este trayecto y su sendero correctamente señalado para que se promueva el uso de esta ruta con respecto a las ya existentes, a través de herramientas digitales que permitan conocer a detalle el recorrido de la ruta.

Financiamiento

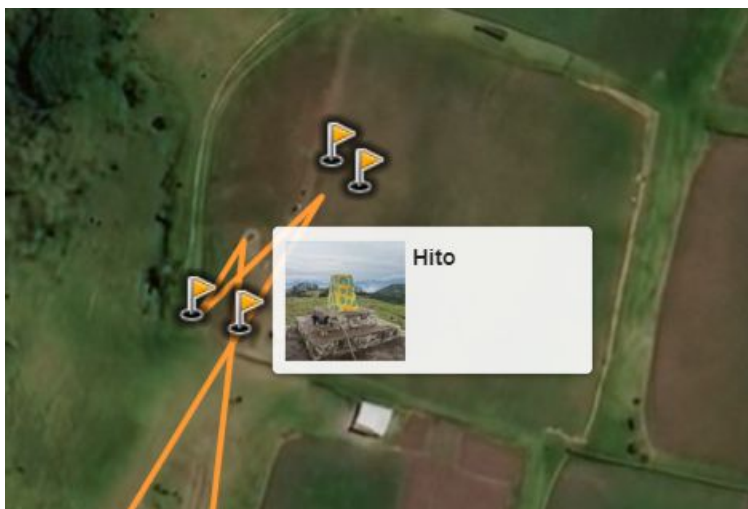
Costo



MAPA DE LA RUTA



ESPE
UNIVERSIDAD DE LAS FUERZAS ARMADAS
INNOVACIÓN PARA LA EXCELENCIA



Distancia 9 km	Desnivel positivo 674 m
Dificultad técnica Moderado	Desnivel negativo 726 m
Altitud máxima 3.186 m	Trailrank 38
Altitud mínima 2.490 m	Tipo de ruta Solo ida



[Ver más fotos...](#)

Tiempo en movimiento
una hora 38 minutos

Tiempo
5 horas 25 minutos

Coordenadas
1413

Fecha de subida
15 de enero de 2023

Fecha de realización
enero 2023



ESPE
UNIVERSIDAD DE LAS FUERZAS ARMADAS
INNOVACIÓN PARA LA EXCELENCIA

REVISTA DIGITAL

TURISMO DE AVENTURA

RUTA SAN FRANCISCO DE BAÑOS (LA MERCED) - TANGO



FAUNA REPRESENTATIVA



Mariposas



Gorriones



Lagartija.



Mirlos



Búho Sabanero



Halcón Peregrino

A TOMAR EN CUENTA



1

PLANIFICAR LA RUTA

CONTACTARSE CON MIEMBROS DE LA COMUNIDAD PARA REALIZAR LA RUTA CON UN GUÍA ESPECIALIZADO

LA MOCHILA

TAMAÑO ADECUADO, TENER EN CUENTA LA METEOROLOGÍA. LLEVAR BLOQUEADOR SOLAR, BOTELLA DE AGUA, GORRA, SOGA, GAFAS DE SOL Y BOTIQUÍN DE PRIMEROS AUXILIOS



2

INVIERNO

PONCHO DE AGUA
CHOMPA IMPERMEABLE

VERANO

CHOMPA LIGERA

PARA EMPEZAR TU RUTA
HAS CLICK AQUÍ



Tus amigos pueden escanear este código QR para abrir esta ruta.

Hecho



ESPE
UNIVERSIDAD DE LAS FUERZAS ARMADAS
INNOVACIÓN PARA LA EXCELENCIA

Implementación para las rutas propuestas

Señalización y señalética

Figura 17. Pictogramas



Troncos de eucalipto, pino, caña guadua, teca


Gradas de madera



ESPE
UNIVERSIDAD DE LAS FUERZAS ARMADAS
INNOVACIÓN PARA LA EXCELENCIA

COSTO

Detalle	Valor
Senderos	195
Señalización y señalética	838
Gradas de madera	245
Herramientas Digitales	0
Total	1278



CONCLUSIONES

- El Distrito Zonal Los Chillos dispone de 6 parroquias que cuentan con una ubicación privilegiada.
- Recursos turísticos con potencial para ser mejorados y ofertados a los turistas.
- Las bases teóricas, la observación y las encuestas brindaron información necesaria para la realización de la propuesta. Se logró evidenciar el potencial que posee la ruta propuesta.
- La ruta Guangopolo - Ilaló no se encuentra con las facilidades requeridas para que los turistas puedan visitarla. Pero es un recurso turístico que puede ser perfeccionado y convertirse en un proyecto basado en turismo de aventura que ayudará a las comunidades que lo oferten.



RECOMENDACIONES

- Capacitar a las comunidades en temas de turismo de aventura.
- Se recomienda la implementación de señalética en base al manual que brinda el Mintur, para que el visitante pueda acceder fácilmente a la ruta.
- Es recomendable que el Distrito Zonal Los Chillos ayude a promocionar y mejorar la infraestructura turística de las comunidades pertenecientes al distrito.
- Capacitaciones sobre los atractivos naturales y culturales que posee cada comunidad.
- La comunidad debe ser partícipe en la toma de decisiones de proyectos turísticos.



UNIVERSIDAD DE LAS FUERZAS ARMADAS “ESPE”

Carrera de Turismo Unidad de Integración Curricular

TEMA:

Autores:

Calderón Angie , Cárdenas Emily, Carpio Dominique, Cevallos Kenny,
Chugchilan Neyvis, Chuma Rosmery, Estrella Fernanda, Pilataxi Carolina,
Ramirez Cinthya

Tutor académico: Ing. Martha Rea

2023

