



ESPE

UNIVERSIDAD DE LAS FUERZAS ARMADAS
INNOVACIÓN PARA LA EXCELENCIA

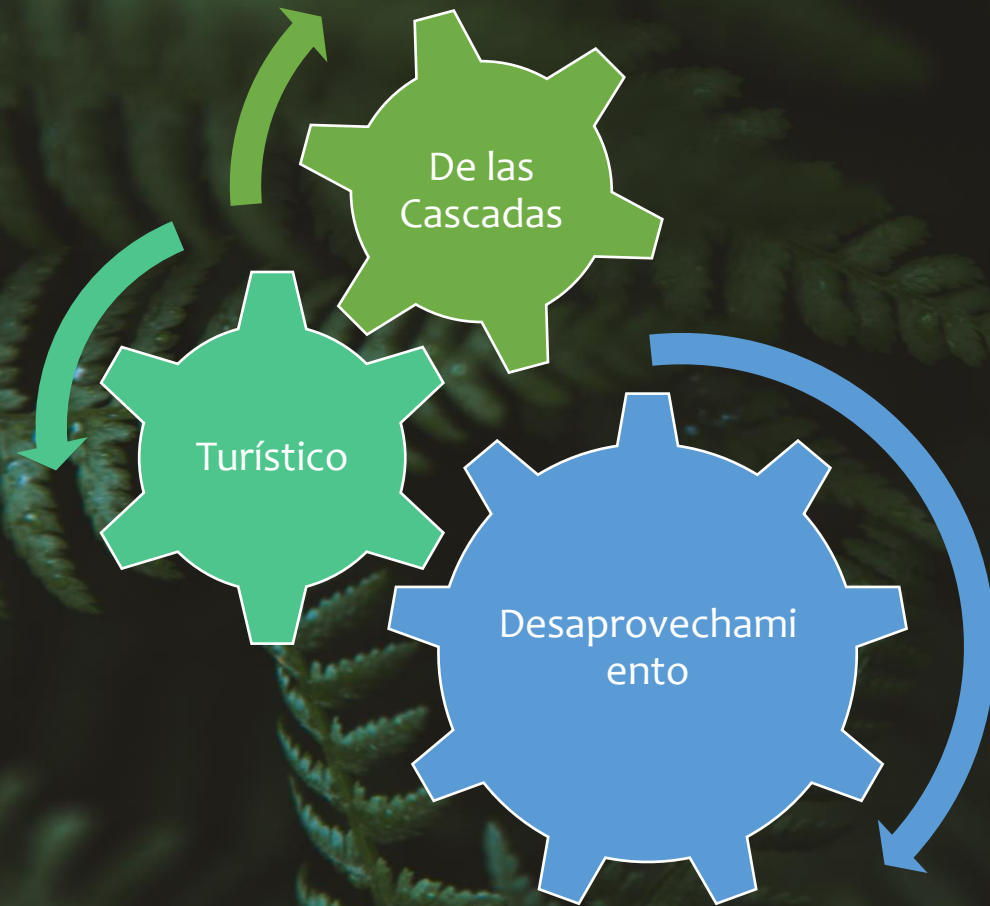
Trabajo de Titulación, Previo a la obtención del Título de Licenciado en Administración Turística y Hotelera

Análisis del potencial turístico de las cascadas de la parroquia Rumipamba y su aporte al desarrollo sostenible del cantón Rumiñahui

Elaborado por : Paucar Nasimba Romel David

Tutor : Msc. Herrera Ronquillo Jahidin Fernando


PLANTEAMIENTO DEL PROBLEMA



Objetivo general



Objetivos específicos



Sustentar



Determinar

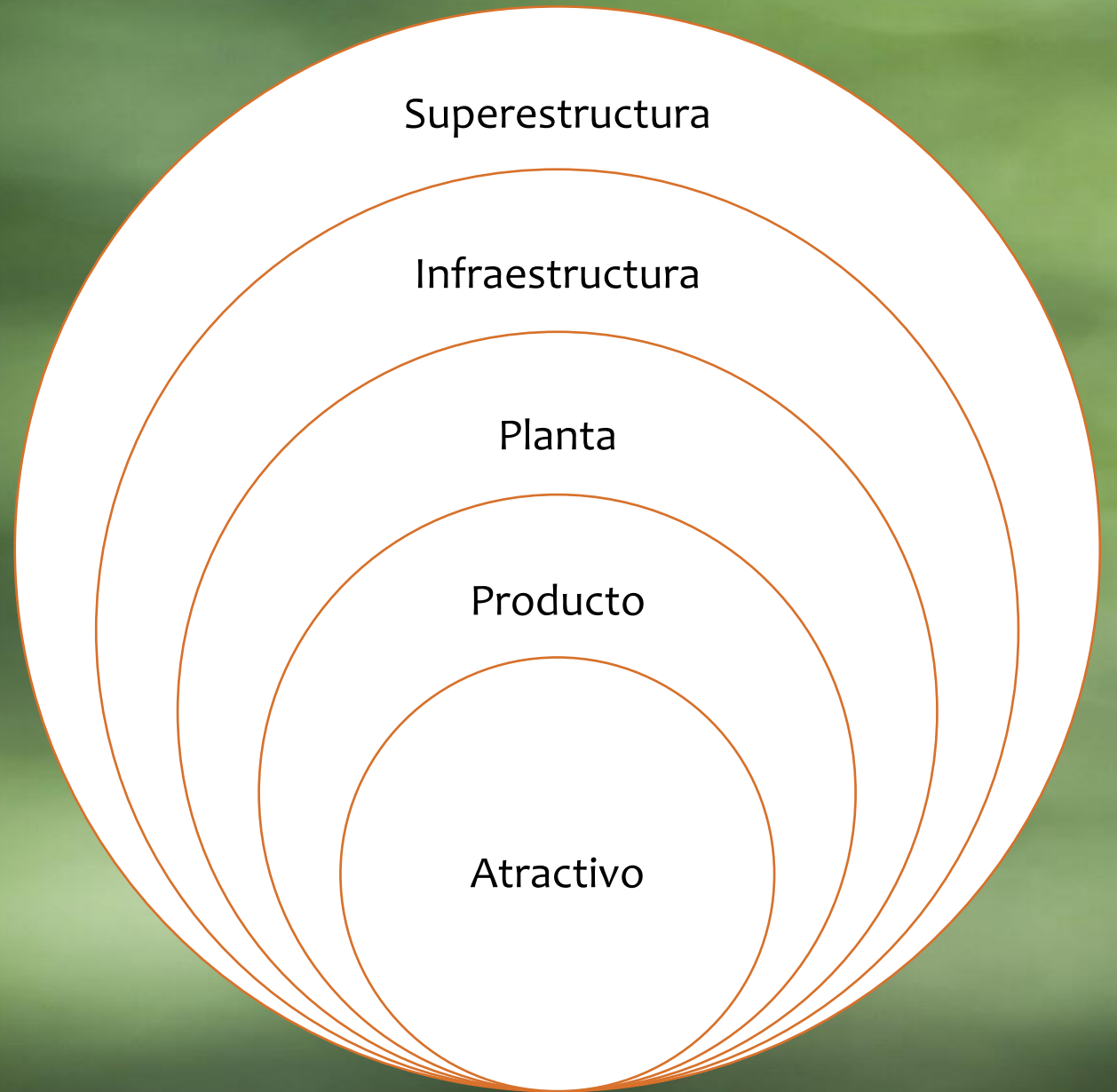
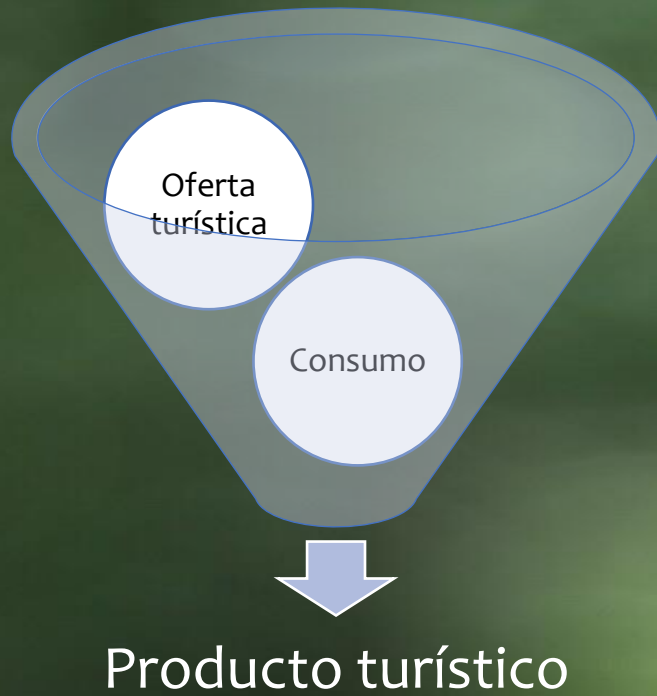


Definir



Diseñar

MARCO TEÓRICO



MARCO METODOLOGICO

No experimental



Código del formulario		Formulario		Formulario		Formulario		Formulario	
1. Datos generales		2. Datos de identificación		3. Datos de contacto		4. Datos de ubicación		5. Datos de estado	
1.1 Nombre completo		1.2 Apellido paterno		1.3 Apellido materno		1.4 Fecha de nacimiento		1.5 Sexo	
1.6 Domicilio		1.7 Teléfono		1.8 Correo electrónico		1.9 Ciudad		1.10 País	
1.11 Estado		1.12 Municipio		1.13 Cédula de ciudadanía		1.14 Fecha de expedición		1.15 Vigencia	
1.16 Fecha de registro		1.17 Fecha de actualización		1.18 Fecha de cancelación		1.19 Fecha de retiro		1.20 Fecha de baja	
1.21 Fecha de emisión		1.22 Fecha de validez		1.23 Fecha de caducidad		1.24 Fecha de renovación		1.25 Fecha de revalidación	
1.26 Fecha de vigencia		1.27 Fecha de vigencia		1.28 Fecha de vigencia		1.29 Fecha de vigencia		1.30 Fecha de vigencia	
1.31 Fecha de vigencia		1.32 Fecha de vigencia		1.33 Fecha de vigencia		1.34 Fecha de vigencia		1.35 Fecha de vigencia	
1.36 Fecha de vigencia		1.37 Fecha de vigencia		1.38 Fecha de vigencia		1.39 Fecha de vigencia		1.40 Fecha de vigencia	
1.41 Fecha de vigencia		1.42 Fecha de vigencia		1.43 Fecha de vigencia		1.44 Fecha de vigencia		1.45 Fecha de vigencia	
1.46 Fecha de vigencia		1.47 Fecha de vigencia		1.48 Fecha de vigencia		1.49 Fecha de vigencia		1.50 Fecha de vigencia	
1.51 Fecha de vigencia		1.52 Fecha de vigencia		1.53 Fecha de vigencia		1.54 Fecha de vigencia		1.55 Fecha de vigencia	
1.56 Fecha de vigencia		1.57 Fecha de vigencia		1.58 Fecha de vigencia		1.59 Fecha de vigencia		1.60 Fecha de vigencia	
1.61 Fecha de vigencia		1.62 Fecha de vigencia		1.63 Fecha de vigencia		1.64 Fecha de vigencia		1.65 Fecha de vigencia	
1.66 Fecha de vigencia		1.67 Fecha de vigencia		1.68 Fecha de vigencia		1.69 Fecha de vigencia		1.70 Fecha de vigencia	
1.71 Fecha de vigencia		1.72 Fecha de vigencia		1.73 Fecha de vigencia		1.74 Fecha de vigencia		1.75 Fecha de vigencia	
1.76 Fecha de vigencia		1.77 Fecha de vigencia		1.78 Fecha de vigencia		1.79 Fecha de vigencia		1.80 Fecha de vigencia	
1.81 Fecha de vigencia		1.82 Fecha de vigencia		1.83 Fecha de vigencia		1.84 Fecha de vigencia		1.85 Fecha de vigencia	
1.86 Fecha de vigencia		1.87 Fecha de vigencia		1.88 Fecha de vigencia		1.89 Fecha de vigencia		1.90 Fecha de vigencia	
1.91 Fecha de vigencia		1.92 Fecha de vigencia		1.93 Fecha de vigencia		1.94 Fecha de vigencia		1.95 Fecha de vigencia	
1.96 Fecha de vigencia		1.97 Fecha de vigencia		1.98 Fecha de vigencia		1.99 Fecha de vigencia		1.100 Fecha de vigencia	

FICHAS




ENTREVISTA



ENCUESTAS

CAMINOS DE RUMIPAMBA

1. DATOS GENERALES			
1.1 Nombre del Atractivo Turístico			
CASCADA CAMINOS DE RUMIPAMBA			
1.2 Categoría	1.3 Tipo	1.4 Subtipo	
ATRATIVOS_NATURALES	RÍOS	CASCADA	
2. UBICACIÓN DEL ATRACTIVO			
2.1 Provincia	2.2 Cantón	2.3 Parroquia	
PICHINCHA	RUMIÑAHUI	RUMPAMBA.	
2.4 Barrio, Sector o Comuna	2.5 Calle Principal	2.6 Número	2.7 Transversal
El Vallecito	Av. De los Volcanes	S/N	-----
2.8 Latitud (grados decimales)	2.9 Longitud (grados decimales) Click	2.10 Altura (msnm)	
-0.456359	-78.423566	3153 msnm	



VIRGEN DE LA PIEDRA

1. DATOS GENERALES			
1.1 Nombre del Atractivo Turístico			
CASCADA VIRGEN DE LA PIEDRA			
1.2 Categoría	1.3 Tipo	1.4 Subtipo	
ATRATIVOS_NATURALES	RÍOS	CASCADA	
2. UBICACIÓN DEL ATRACTIVO			
2.1 Provincia	2.2 Cantón	2.3 Parroquia	
PICHINCHA	RUMIÑAHUI	RUMIPAMBA	
2.4 Barrio, Sector o Comuna	2.5 Calle Principal	2.6 Número	2.7 Transversal
El Vallecito	Av. De los Volcanes Lucas Tipan	S/N	-----
2.8 Latitud (grados decimales)	2.9 Longitud (grados decimales)	Click	2.10 Altura (msnm)
-0.446098	-078.416025		3153 msnm




CASCADA SUEÑO DE NOVIA

1. DATOS GENERALES			
1.1 Nombre del Atractivo Turístico			
CASCADA SUEÑO DE NOVIA			
1.2 Categoría	1.3 Tipo	1.4 Subtipo	
ATRACTIVOS_NATURALES	RÍOS	CASCADA	
2. UBICACIÓN DEL ATRACTIVO			
2.1 Provincia	2.2 Cantón	2.3 Parroquia	
PICHINCHA	RUMIÑAHUI	RUMIPAMBA.	
2.4 Barrio, Sector o Comuna	2.5 Calle Principal	2.6 Número	2.7 Transversal
El Vallecito	Av. De los Volcanes Lucas Tipan	S/N	-----
2.8 Latitud (grados decimales)	2.9 Longitud (grados decimales)	Click	2.10 Altura (msnm)
-0.485006	-78.45271		3153 msnm




CORAZÓN DE PIEDRA

1. DATOS GENERALES			
1.1 Nombre del Atractivo Turístico			
CASCADA CORAZÓN DE PIEDRA			
1.2 Categoría	1.3 Tipo	1.4 Subtipo	
ATRATIVOS_NATURALES	RÍOS	CASCADA	
2. UBICACIÓN DEL ATRACTIVO			
2.1 Provincia	2.2 Cantón	2.3 Parroquia	
PICHINCHA	RUMIÑAHUI	RUMIPAMBA.	
2.4 Barrio, Sector o Comuna	2.5 Calle Principal	2.6 Número	2.7 Transversal
El Vallecito	Av. De los Volcanes Lucas Tipan	S/N
2.8 Latitud (grados decimales)	2.9 Longitud (grados decimales) Click	2.10 Altura (msnm)	
0.456359	-78.423566	3099 msnm	




LAS GEMELAS

1. DATOS GENERALES			
1.1 Nombre del Atractivo Turístico			
CASCADA LAS GEMELAS			
1.2 Categoría	1.3 Tipo	1.4 Subtipo	
ATRATIVOS_NATURALES	RÍOS	CASCADA	
2. UBICACIÓN DEL ATRACTIVO			
2.1 Provincia	2.2 Cantón	2.3 Parroquia	
PICHINCHA	RUMIÑAHUI	RUMIPAMBA.	
2.4 Barrio, Sector o Comuna	2.5 Calle Principal	2.6 Número	2.7 Transversal
El Vallecito	Av. De los Volcanes Lucas Tipan	S/N
2.8 Latitud (grados decimales)	2.9 Longitud (grados decimales) Click	2.10 Altura (msnm)	
-0.471137	-78.45271	3094 msnm	



CONDOR MACHAY

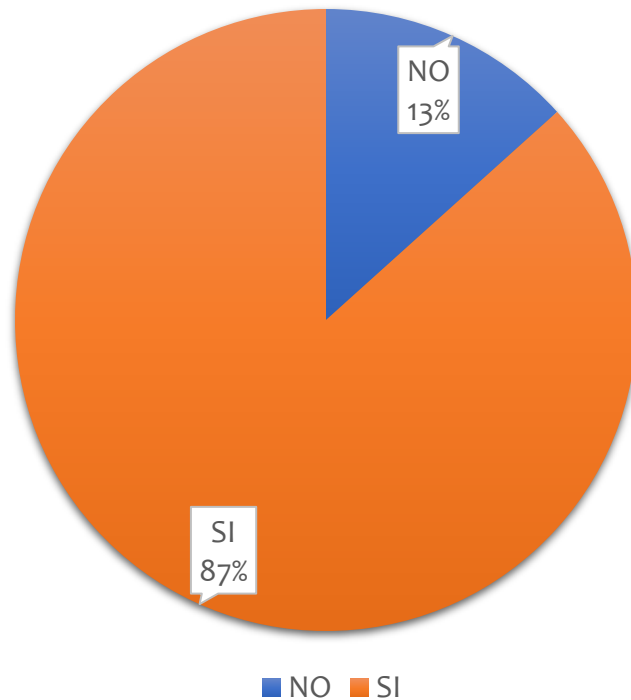
1. DATOS GENERALES			
1.1 Nombre del Atractivo Turístico			
CASCADA CÓNDOR MACHAY			
1.2 Categoría	1.3 Tipo	1.4 Subtipo	
ATRATIVOS_NATURALES	ríos	CASCADA	
2. UBICACIÓN DEL ATRACTIVO			
2.1 Provincia	2.2 Cantón	2.3 Parroquia	
PICHINCHA	RUMIÑAHUI	RUMPAMBA.	
2.4 Barrio, Sector o Comuna	2.5 Calle Principal	2.6 Número	2.7 Transversal
El Vallecito	Av. De los Volcanes Lucas Tipan	S/N	-----
2.8 Latitud (grados decimales)	2.9 Longitud (grados decimales)	2.10 Altura (msnm)	
-0.454992 115	-78.422449	3094 msnm	



ANÁLISIS DE RESULTADOS

¿Está usted de acuerdo con impulsar actividades de turismo comunitario en la parroquia con la promoción de las cascadas?

Actividades de turismo comunitario



Apoyo mayoritario

Potencial económico

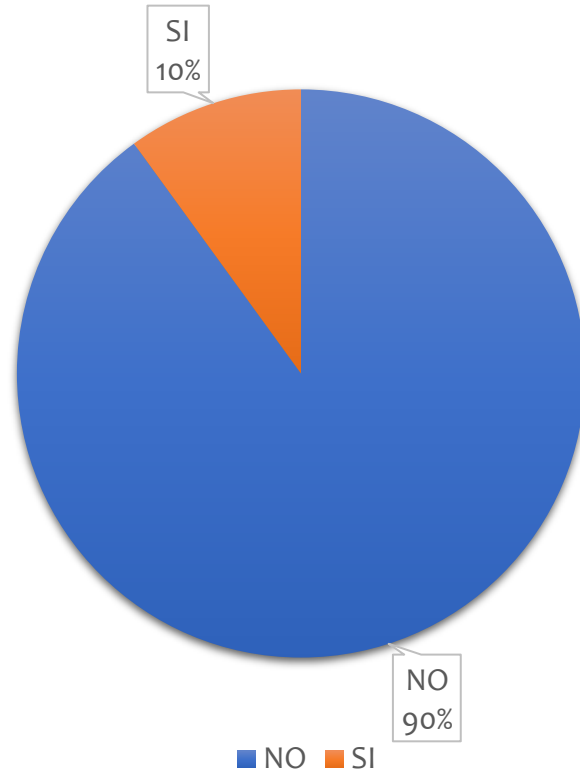
Desafíos potenciales

Participación comunitaria

Sostenibilidad

¿Ha recibido algún tipo de capacitación en el área turística para promocionar las cascadas como guía local?

Capacitación en el área turística



Necesidad de capacitación

Oportunidad para la capacitación

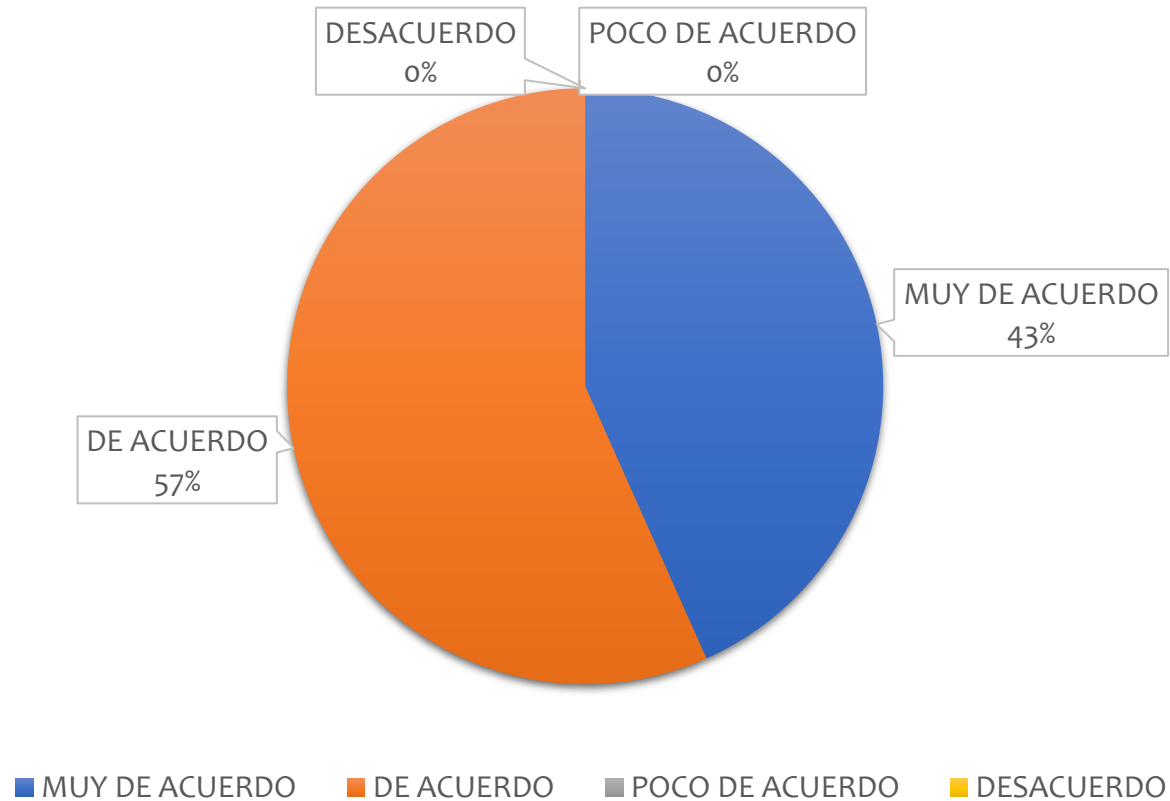
Calidad del servicio

Impacto en la economía local

Colaboración con instituciones educativas

¿Cree Ud. que se puede aprovechar los recursos de las cascadas de la Parroquia de Rumipamba a fin de convertirla en un atractivo receptivo de la actividad turística?

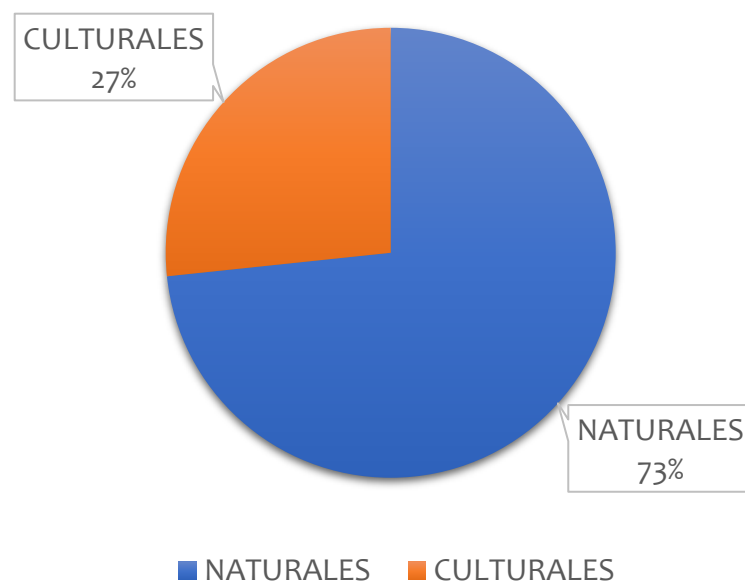
Aprovechamiento de los recursos



Se podrían explorar estrategias de promoción y desarrollo sostenible para capitalizar este respaldo y fomentar el turismo en la región, generando beneficios económicos para la comunidad local.

¿Qué tipo de recursos considera Ud. que son los más importantes, y abundantes que se pueden encontrar en la parroquia de Rumipamba?

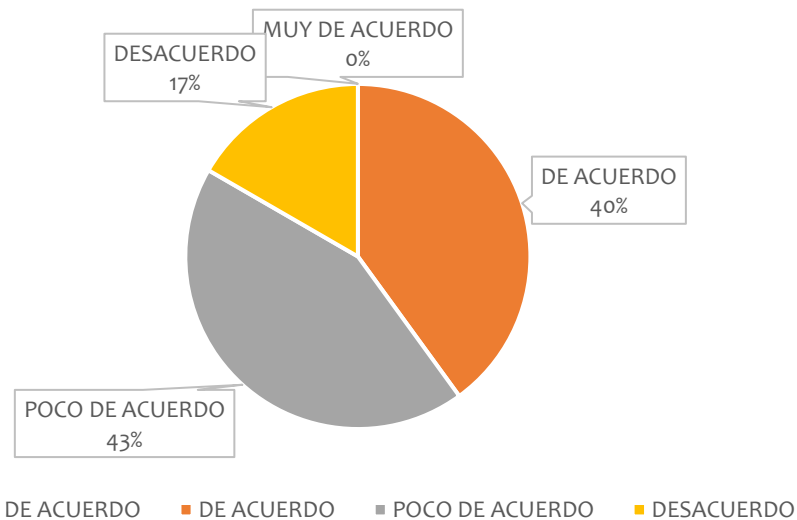
Tipos de recursos en la parroquia



Esta percepción resalta la oportunidad de desarrollar y promover actividades turísticas basadas en la naturaleza, como senderismo, ecoturismo y aventuras al aire libre, para aprovechar la riqueza natural de la región y generar beneficios económicos sostenibles.

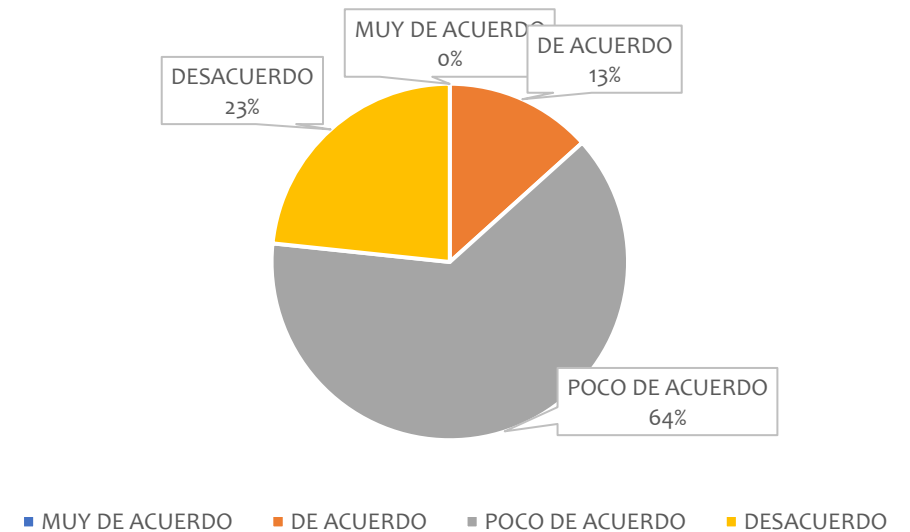
¿Considera Ud. que el alcalde de la Parroquia Rumipamba de turno ha logrado implementar las diferentes medidas para ejecutar actividades turísticas en la comunidad de Rumipamba?

El alcalde de Rumipamba a logrado implementar activades turísticas



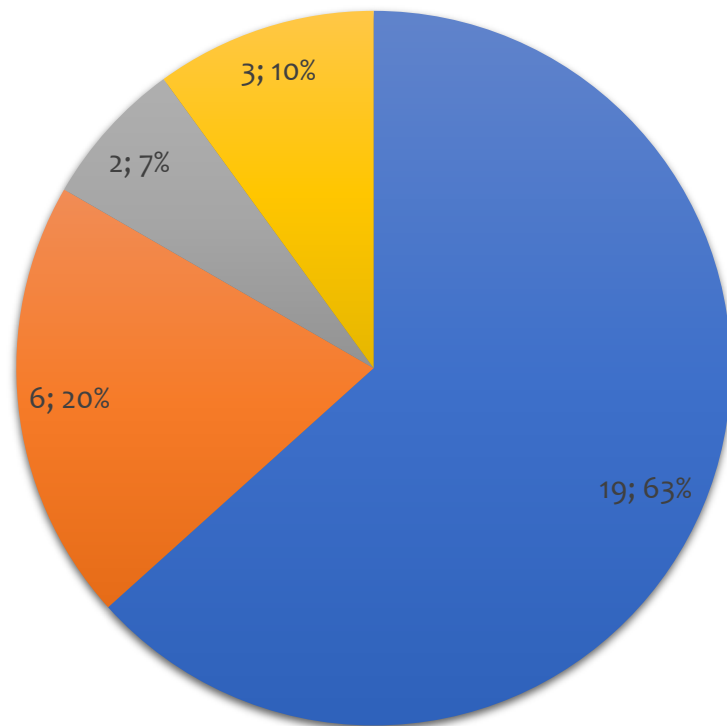
¿Considera Ud. que el alcalde del cantón Rumiñahui de turno ha logrado implementar las diferentes medidas para ejecutar actividades turísticas en la comunidad de Rumipamba?

El alcade del Rumiñahui a a logrado implementar activades turísticas



¿Trabaja usted en el turismo?

Trabajos en turismo



■ NO ■ RESTAURANTE ■ RENTA DE CABALLOS ■ PESCA DEPORTIVA

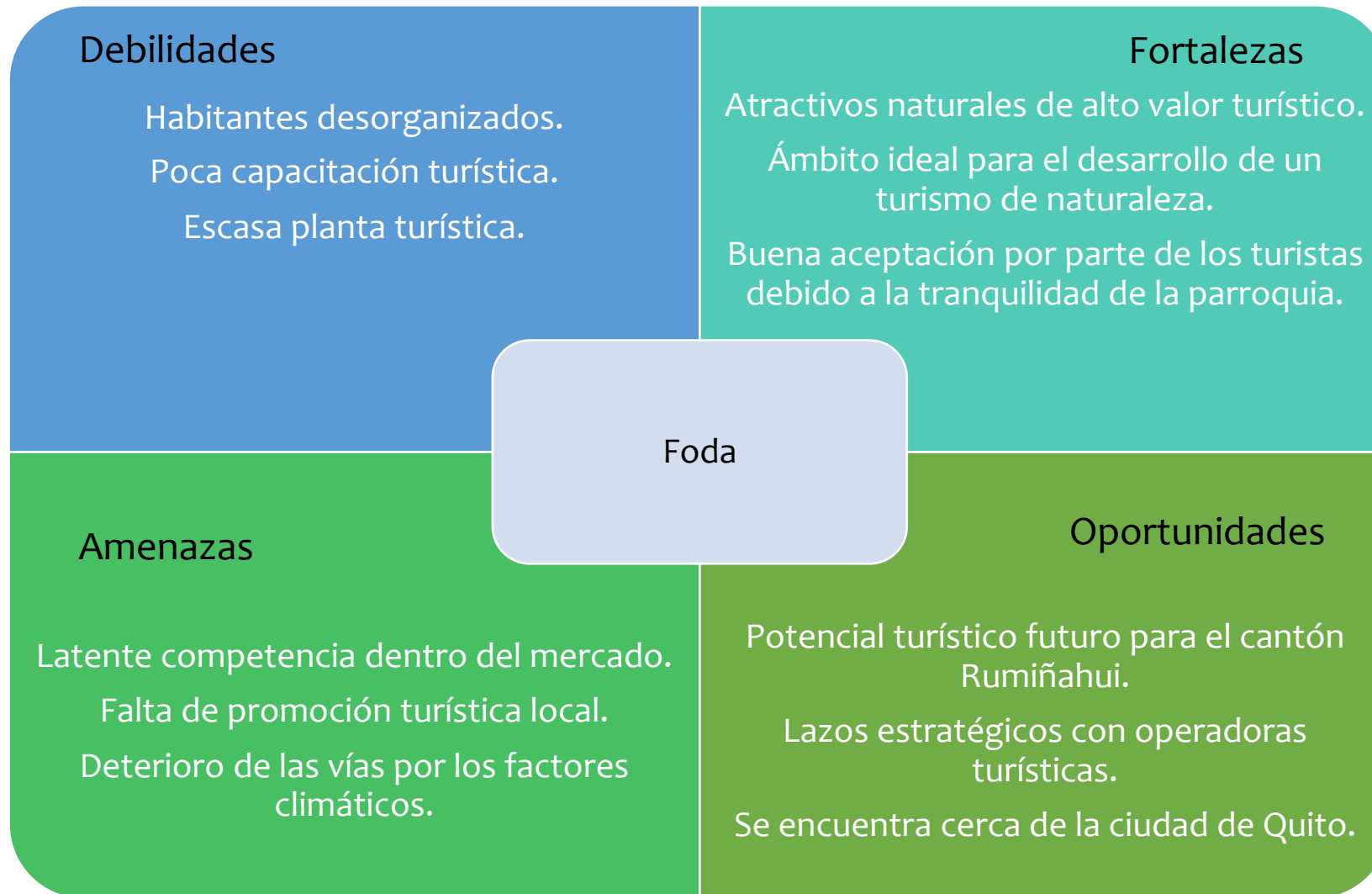
El 16.63% no trabaja en el turismo.

El 6.20% trabaja en restaurantes.

El 3.10% está involucrado en la pesca deportiva.

El 2.7% se dedica a la renta de caballos.

DIAGNÓSTICO SITUACIONAL DE LA PARROQUIA DE RUMIPAMBA



Nota: Interpretación de los resultados de la entrevista, fichas y documentación del lugar

Programas para el fortalecimiento Turístico

```
graph TD; A[Programas para el fortalecimiento Turístico] --> B[Programa 1: Capacitación turística]; A --> C[Programa 2: Diseño de marketing y promoción turística]; A --> D[Programa 3: Creación de una ruta turística]; A --> E[Programa 4: Señalética turística para la parroquia de Rumipamba];
```

**Programa 1:
Capacitación turística**

**Programa 2: Diseño
de marketing y
promoción turística**

**Programa 3: Creación
de una ruta turística**

**Programa 4:
Señalética turística
para la parroquia de
Rumipamba**

CONCLUSIONES

La evaluación del potencial turístico de la investigación está sustentada en las diferentes teorías y conceptos que respaldan el desarrollo sostenible turístico de la Parroquia de Rumipamba en el Cantón Rumiñahui.

Mediante el análisis de encuestas y la aplicación de la metodología del inventario turístico, fue posible identificar y definir los proyectos necesarios para potenciar el aprovechamiento turístico de las cascadas de la Parroquia de Rumipamba.

El análisis situacional realizado previo al desarrollo de la propuesta permitió identificar a las 6 cascadas emblemáticas, las cuales tienen un alto valor para el potencial turístico de la Parroquia de Rumipamba.

El análisis de la investigación realizada en la población ha corroborado la predisposición de sus involucrados hacia programas de capacitación turística, motivados en lograr beneficios significativos para la comunidad de la Parroquia de Rumipamba

Se concluye que a través de la presente investigación se puede implementar programas turísticos respaldados por una mayor promoción de sus atractivos locales a fin de potencializar un mejor desarrollo turístico sostenible y equitativo en la parroquia de Rumipamba.

RECOMENDACIONES

Se recomienda a la administración del Cantón Rumiñahui, intervenir continuamente en la promoción turística de la zona ya que en las encuestas realizadas marcan un bajo interés por parte del gobierno local en el fortalecimiento turístico, necesario para el desarrollo local de la Parroquia de Rumipamba.

Según la investigación realizada se recomienda al GAD de Rumipamba una latente necesidad de implementar una capacitación para desarrollar competencias como guías locales a fin de acompañar y guiar a los turistas que visitan los diferentes atractivos que ofrece la parroquia de Rumipamba.

Se recomienda la integración de los habitantes del sector en la participación de programas de capacitación para una mejor gestión en el manejo y conservación de los recursos naturales de la Parroquia de Rumipamba.

Los senderos de las cascadas ofrecen condiciones ideales para el turismo, destacando la necesidad de señalización turística para resaltar sus características. Se propone un mantenimiento semestral por parte de los habitantes, considerando los posibles impactos naturales que podrían afectar el entorno.

The background of the image features several green leaves of varying sizes and orientations, set against a solid black background. The leaves are slightly out of focus, creating a soft, natural aesthetic. The text is centered horizontally and vertically over the image.

GRACIAS POR SU ATENCIÓN