



ESPE

UNIVERSIDAD DE LAS FUERZAS ARMADAS
INNOVACIÓN PARA LA EXCELENCIA

ADMINISTRACIÓN TURÍSTICA Y HOTELERA

SÁNCHEZ MARIELA
PONCE JONNATHAN

TEMA

***DISEÑO DE UNA RUTA DE
CICLISMO DE MONTAÑA EN EL
CORREDOR SALCEDO - BAÑOS***

ESTRUCTURA DE LA TESIS

- PRELIMINARES
- CAPÍTULO I
FUNDAMENTACIÓN TEÓRICA
- CAPÍTULO II
SELECCIÓN DE LA ZONA DE ESTUDIO
- CAPÍTULO III
METODOLOGÍA Y ESTUDIO DE MERCADO
- CAPÍTULO IV
PROPUESTA

INTRODUCCIÓN

- El turismo de aventura, está dirigido para todos los turistas, pero en especial para aquellos que les guste combinar sus actividades con el aire libre.
- Este tipo de turismo se relaciona directamente con el deporte de aventura o riesgo, donde el objetivo es pasar momentos de adrenalina a costo de un porcentaje de riesgo.
- Dentro de esta modalidad de turismo se encuentran principalmente las actividades de: Trecking, alpinismo, travesías, escalada en roca, ciclismo de montaña, cabalgata, safari fotográfico, avistaje de fauna, ecoturismo y espeleología – turismo minero

JUSTIFICACIÓN E IMPORTANCIA

- El corredor Salcedo – Baños posee características idóneas para la práctica de ciclismo; durante el recorrido encontramos distintos niveles de exigencia y diferentes senderos a seguir, complementando con la opción de visitar y conocer los atractivos turísticos cercanos a su radio de influencia, que en la actualidad han estado pasando desapercibidos.



OBJETIVO GENERAL

- Diseñar una ruta de ciclismo de montaña en el corredor Salcedo – Baños, mediante la valoración de los recursos turísticos.

OBJETIVOS ESPECÍFICOS

- Establecer el marco teórico que sustente el proceso de la investigación de diseño de rutas.
- Seleccionar la zona de estudio previo al diseño de la ruta mediante el análisis de aspectos geográficos, socioeconómicos, ambientales y turísticos de la misma.
- Analizar el mercado para establecer las características de la ruta de ciclismo.
- Diseñar la ruta de ciclismo en el trayecto del corredor Salcedo – Baños.

HIPÓTESIS

- ➔ La determinación de especificaciones técnicas para la práctica de ciclismo, valoración del patrimonio turístico y análisis del mercado permitirá diseñar la ruta de ciclismo de montaña en el corredor Salcedo – Baños.

VARIABLES DE LA INVESTIGACIÓN

➔ **DEPENDIENTE**

Ruta de ciclismo de montaña en el corredor Salcedo – Baños.

➔ **INDEPENDIENTE**

Especificaciones técnicas para la práctica de ciclismo de montaña, valoración del patrimonio turístico y determinación del mercado en el corredor Salcedo-Baños.

CAPÍTULO I

➔ FUNDAMENTACIÓN TEÓRICA

- Planificación Turística
- Espacio Turístico
- Producto Turístico
- Ruta Turística
- Modalidades turísticas de Aventura

METODOLOGÍA DE DISEÑO

- **ETAPA 1:** Elección del lugar adecuado para emplazar la ruta.
- **ETAPA 2:** Inventario de los recursos del lugar.
- **ETAPA 3:** Definición el largo del recorrido y selección de rasgos interpretativos.
- **ETAPA 4:** Diseño de la ruta



CAPÍTULO II




SELECCIÓN DE LA ZONA

- Provincia de Tungurahua
- Provincia de Cotopaxi
- Parque Nacional Llanganates
- Descripción de Atractivos Turísticos
- Selección de Atractivos Turísticos

SELECCIÓN DE LA ZONA

□ Descripción de atractivos turísticos

Nombre del atractivo:	Iglesia San Miguel
Actividades	Dentro del atractivo como experiencia turística se realizan peregrinaciones durante fechas representativas religiosas en el país, además, de la visita dentro de la estructura el cual cuenta con una belleza arquitectónica propia de épocas del siglo XVII y XIII, las mismas que son conservadas gracias a la oportuna atención de autoridades competentes.
Servicios	<ul style="list-style-type: none"> • Restaurantes • Hoteles
Facilidades	<ul style="list-style-type: none"> • Restaurantes • Hoteles • Servicios Básicos
Imagen	

CAPÍTULO III

➤ METODOLOGÍA

- Tipo de Muestreo
- Población y Muestra

➤ ANÁLISIS DE MERCADO

- Perfil del Turista

VOLÚMEN DE ACTIVIDAD TURÍSTICA DE TUNGURAHUA

Polos	Receptivo	Interno	Total
Baños de Agua Santa	164.984	494951	659.935
Ambato	54.995	809009	864.004
Total	219.978	1.303.960	1.523.939

Fuente: Estrategia de Turismo de la Provincia de Tungurahua

TAMAÑO DE LA MUESTRA

$$n = \frac{z^2 PQN}{Z^2 PQ + Ne^2}$$

DATOS	
n= Tamaño de la muestra	?
N=Tamaño de la población	1523939
P= Probabilidad de éxito	0,5
Q= Probabilidad de fracaso	0,5
Z= Nivel de confianza (95%)	1,96
e= Error	0,05

Fuente: Badii, M.H., A. Guillen, E. Cerna & J. Valenzuela “Nociones Introdutorias de Muestreo Estadístico”.

PERFIL DEL VISITANTE

- Rango de edad 18 – 33 años.
- Varón – Mujer – Ecuatoriano
- Ecoturismo y Deportes de aventura
- Baños destino focal
- Aceptación y lugar óptimo para emplazar la ruta
- Trekking y Ciclismo de montaña
- Alquiler de bicicletas - Alimentos y Bebidas
- Ciclismo de montaña
- Tiempo de actividad entre 1 y 5 horas
- Visitar lugares de interés turístico



CAPÍTULO IV



DISEÑO DE LA RUTA DE CICLISMO DE MONTAÑA EN EL CORREDOR SALCEDO - BAÑOS

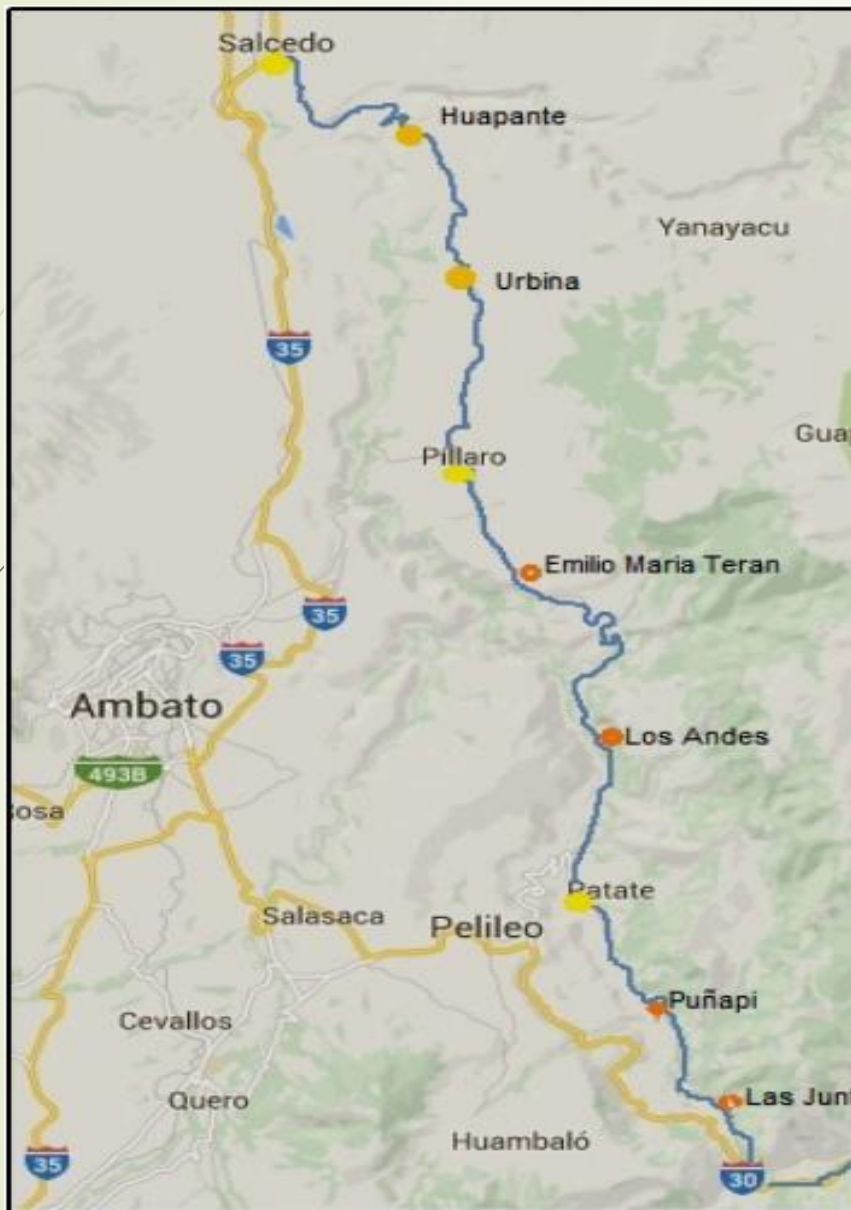
ESTRUCTURA

- Selección de la zona de estudio
- Selección de atractivos turísticos
- Tiempos y duración del recorrido
- Diagramación de la ruta
- Itinerario y modalidad de utilización
- Guía práctica de ciclismo de montaña

SELECCIÓN DE ATRACTIVOS TURÍSTICOS

- **LAGUNA DE ANTEOJOS**
- **LAGUNA DE PISAYAMBO**
- **CASCADA DE MUNDUG**
- **IGLESIA VIRGEN DE AGUA SANTA**
- **CASCADA DE LA VIRGEN**
- **MANTO DE LA NOVIA**
- **PAILÓN DEL DIABLO**

RUTA SALCEDO - BAÑOS



CARACTERÍSTICAS DE LA RUTA SALCEDO-BAÑOS

Distancia	64 kilómetros
Tiempo	9 horas
Cicleabilidad	100% óptimo para practicar ciclismo
Vías de acceso	100 % asfalto y se encuentra en excelente estado.
Altura	Entre 2700 y 1833 m.s.n.m
Nivel Físico	Alto
Nivel Técnico	Intermedio

— Recorrido

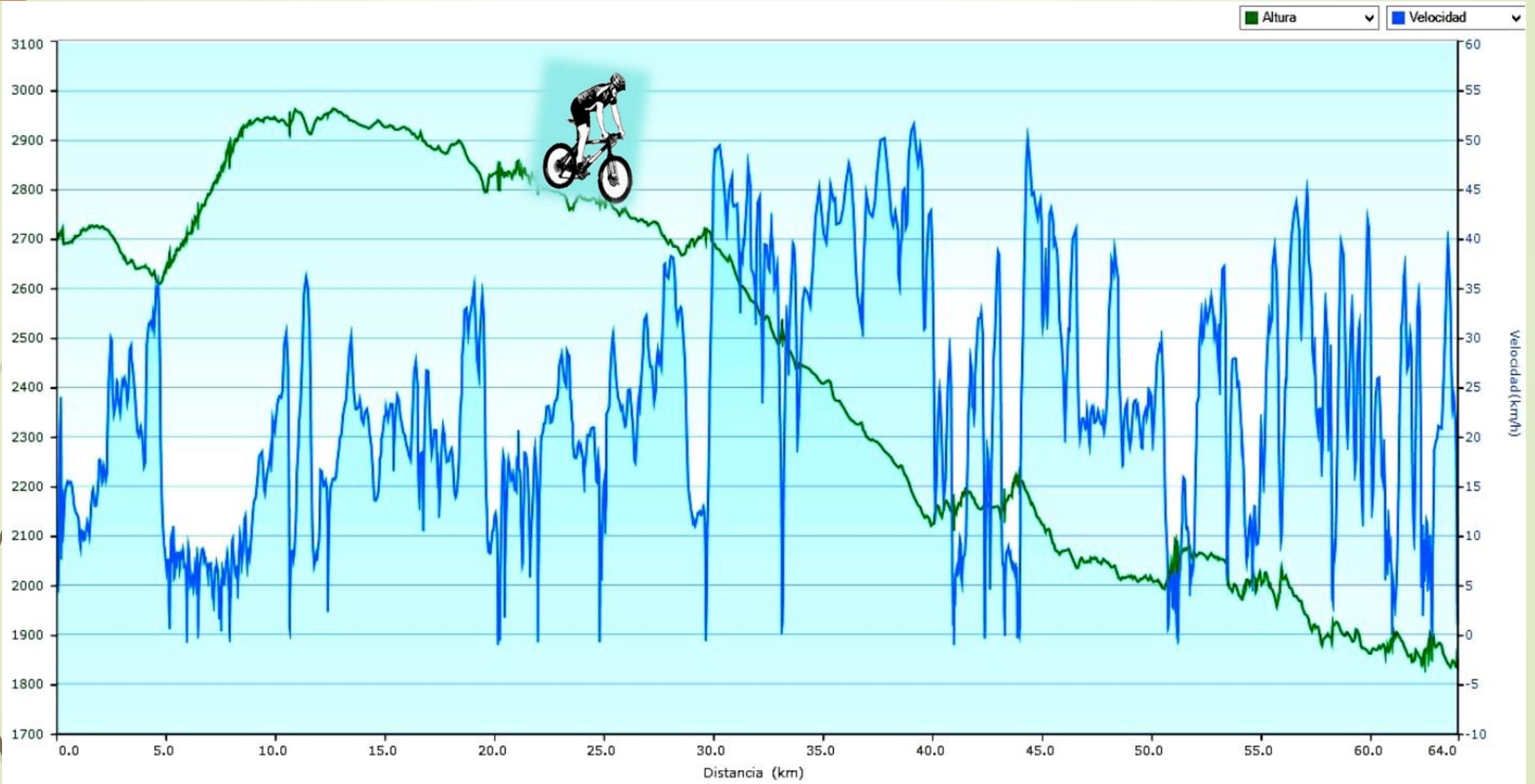
○ Cantones



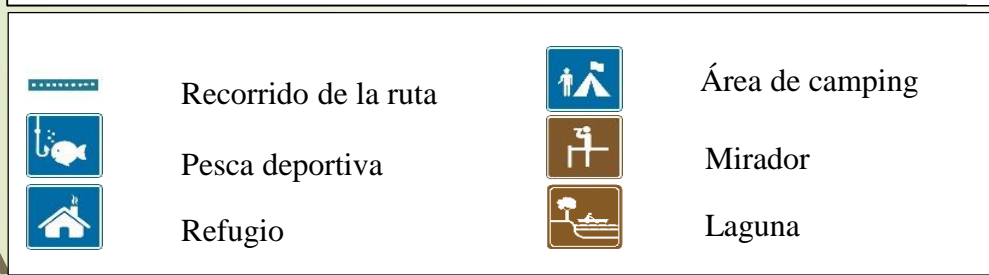
○ Poblados cercanos



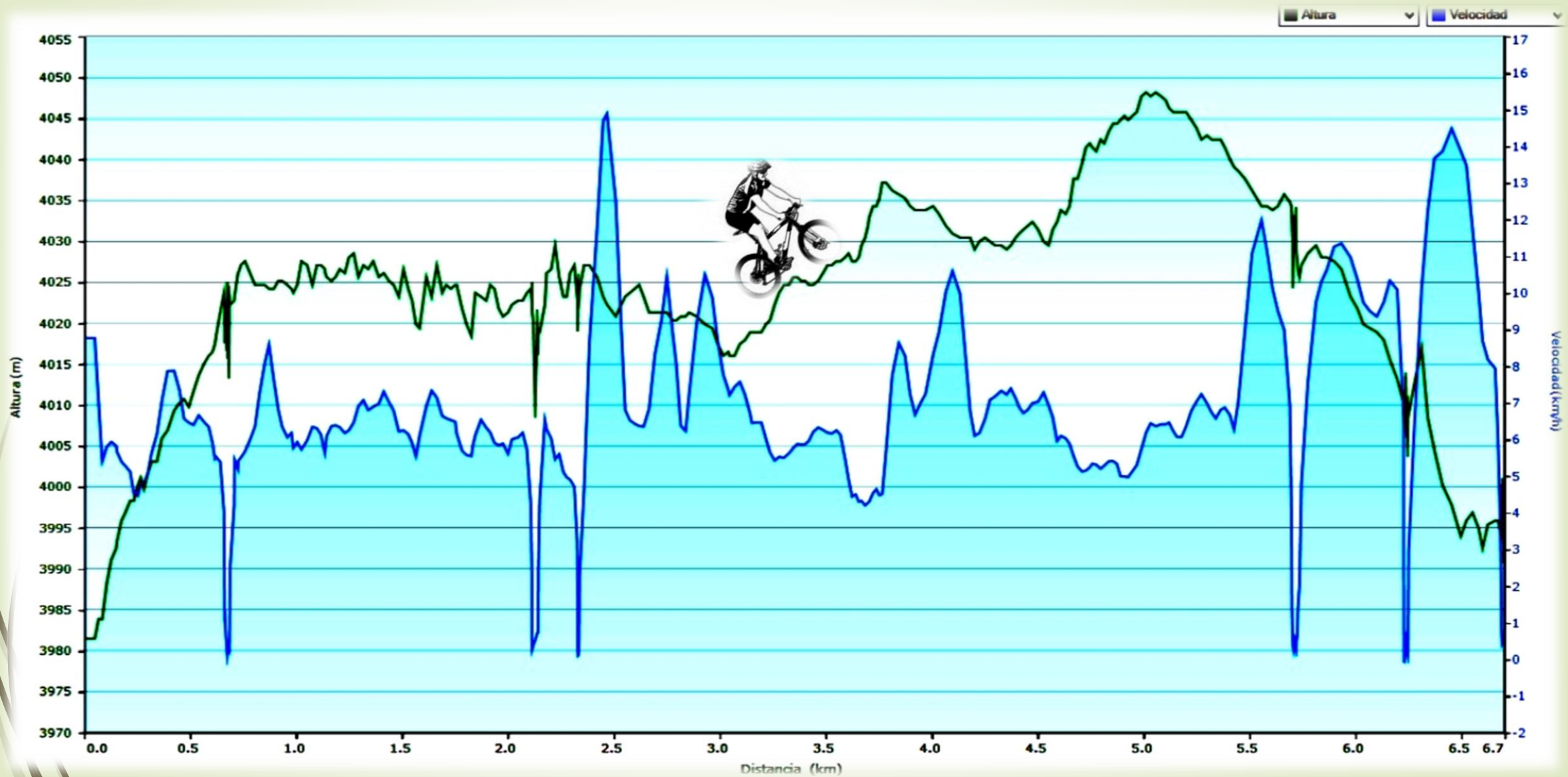
ALTURA Y VELOCIDAD



MICRO RUTA CANTÓN SALCEDO



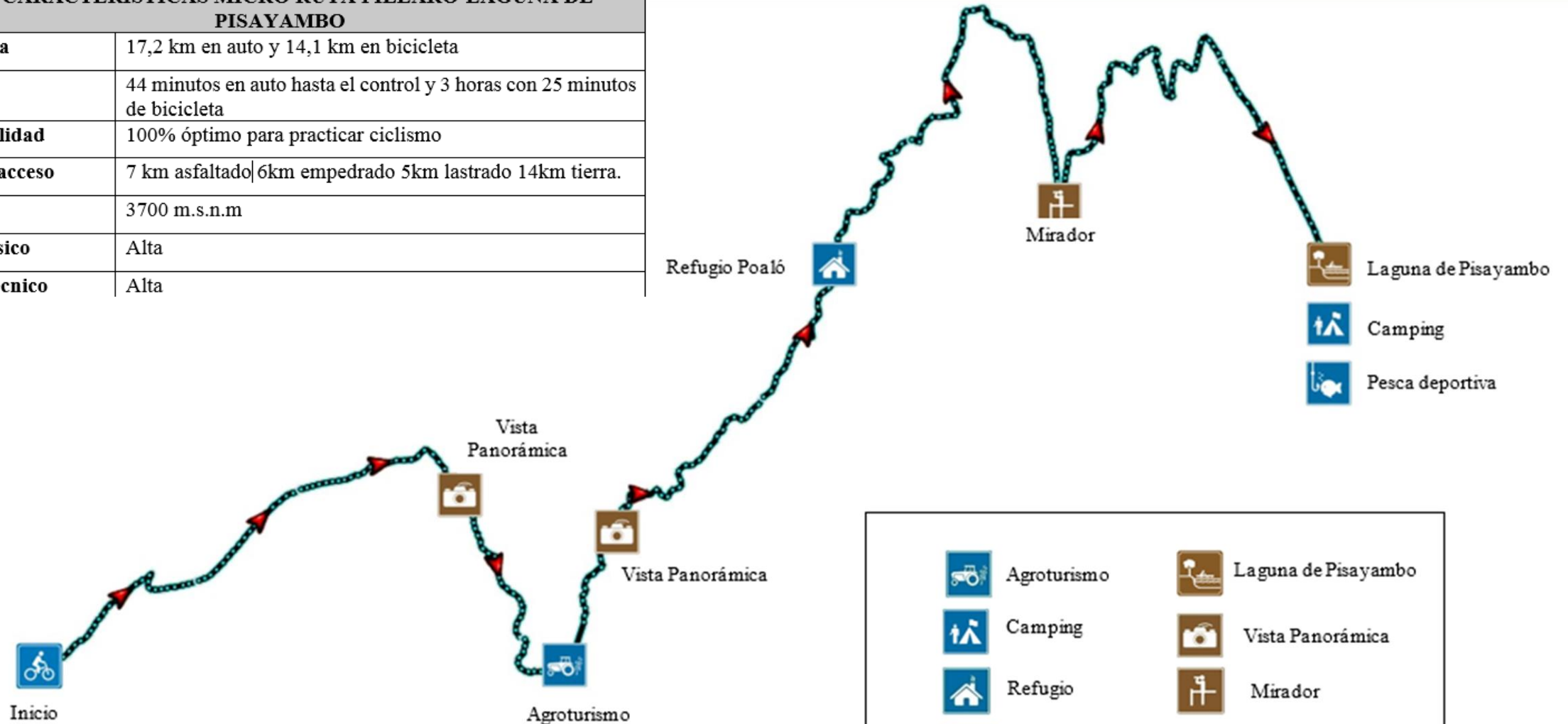
ALTURA Y VELOCIDAD



MICRO RUTA CANTÓN PÍLLARO

CARACTERÍSTICAS MICRO RUTA PILLARO-LAGUNA DE PISAYAMBO

Distancia	17,2 km en auto y 14,1 km en bicicleta
Tiempo	44 minutos en auto hasta el control y 3 horas con 25 minutos de bicicleta
Cicleabilidad	100% óptimo para practicar ciclismo
Vías de acceso	7 km asfaltado 6km empedrado 5km lastrado 14km tierra.
Altura	3700 m.s.n.m
Nivel Físico	Alta
Nivel Técnico	Alta

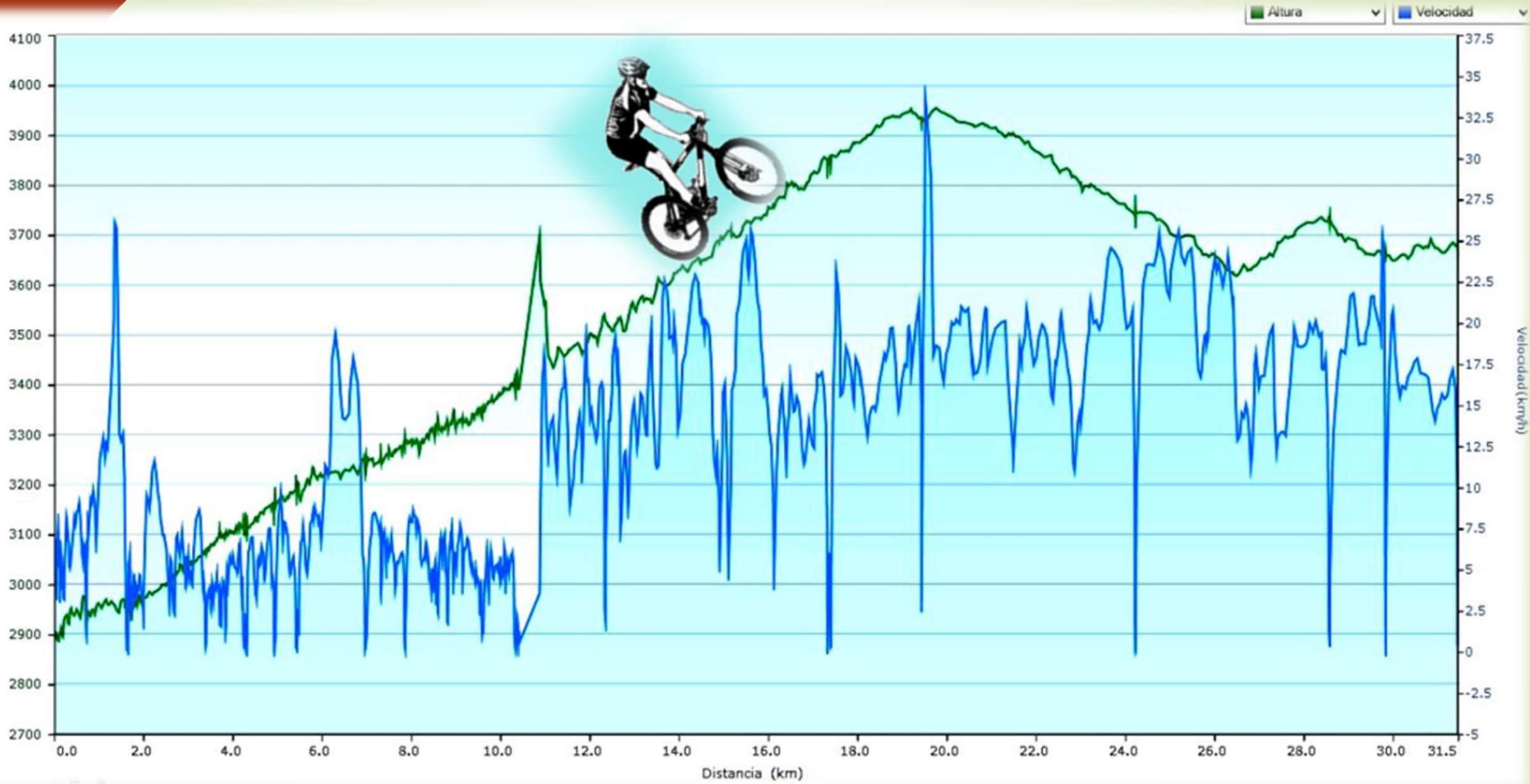


	Agroturismo		Laguna de Pisayambo
	Camping		Vista Panorámica
	Refugio		Mirador
	Pesca deportiva		

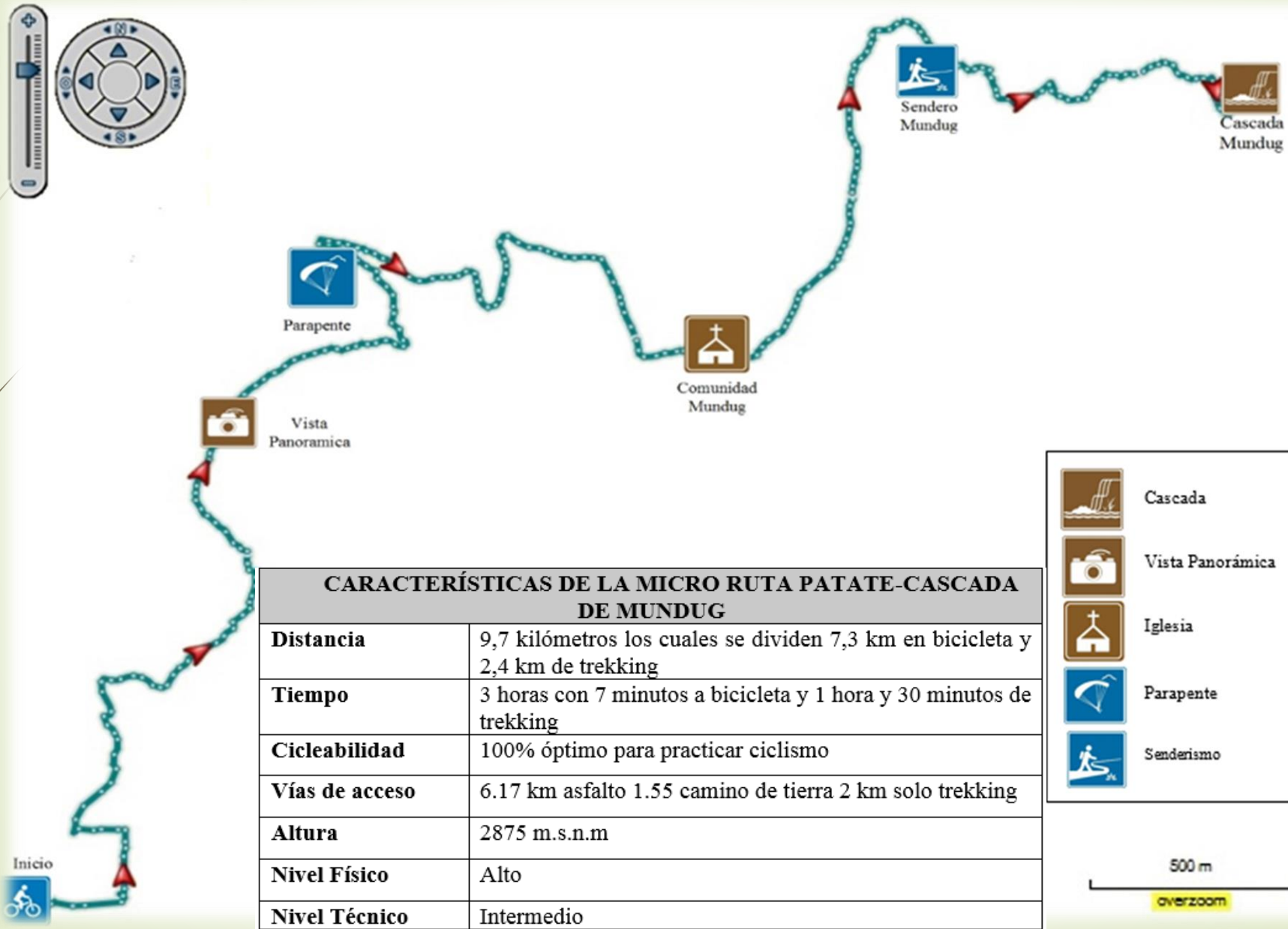
1.5 km

overzoom

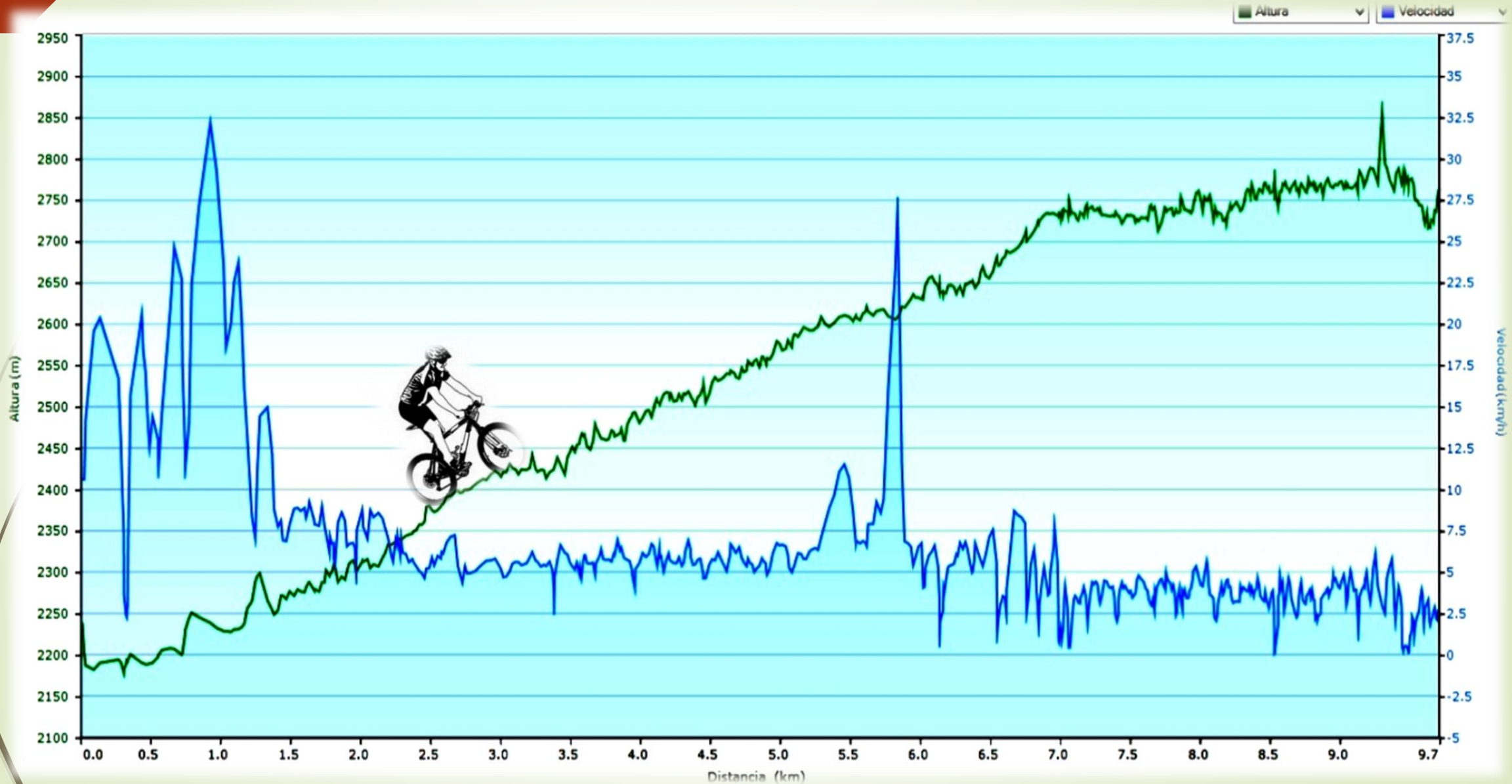
ALTURA Y VELOCIDAD



MICRO RUTA CANTÓN PATATE



ALTURA Y VELOCIDAD



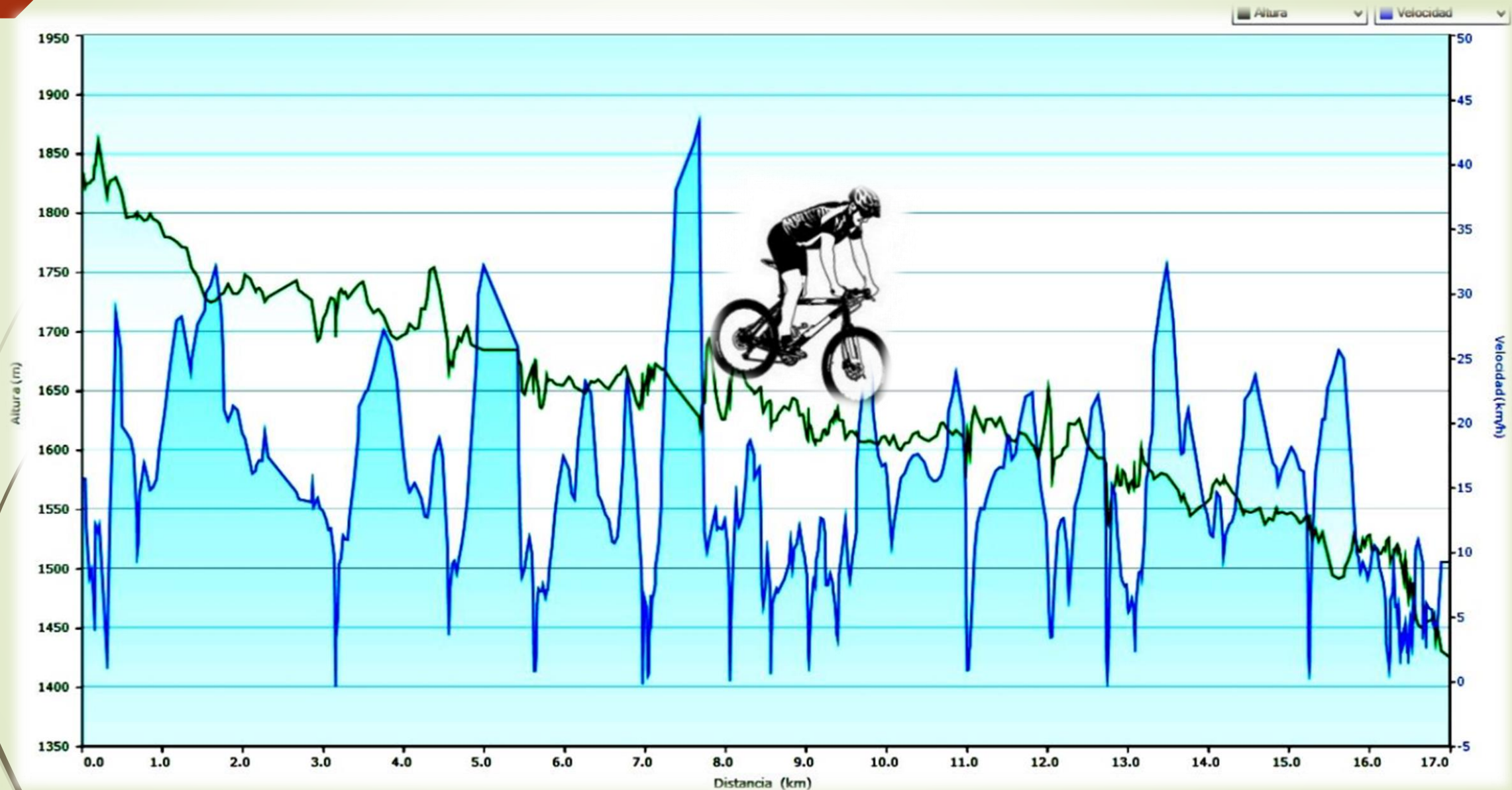
MICRO RUTA CANTÓN BAÑOS

CARACTERÍSTICAS DE LA MICRO RUTA BAÑOS-PAILON DEL DIABLO	
Distancia	17.5 kilómetros
Tiempo	4 horas con cinco minutos
Porcentaje de ciclismo	100% óptimo para practicar ciclismo
Vías de acceso	17.5 km asfalto
Altura	1440 m.s.n.m
Nivel Físico	Bajo
Nivel Técnico	Intermedio

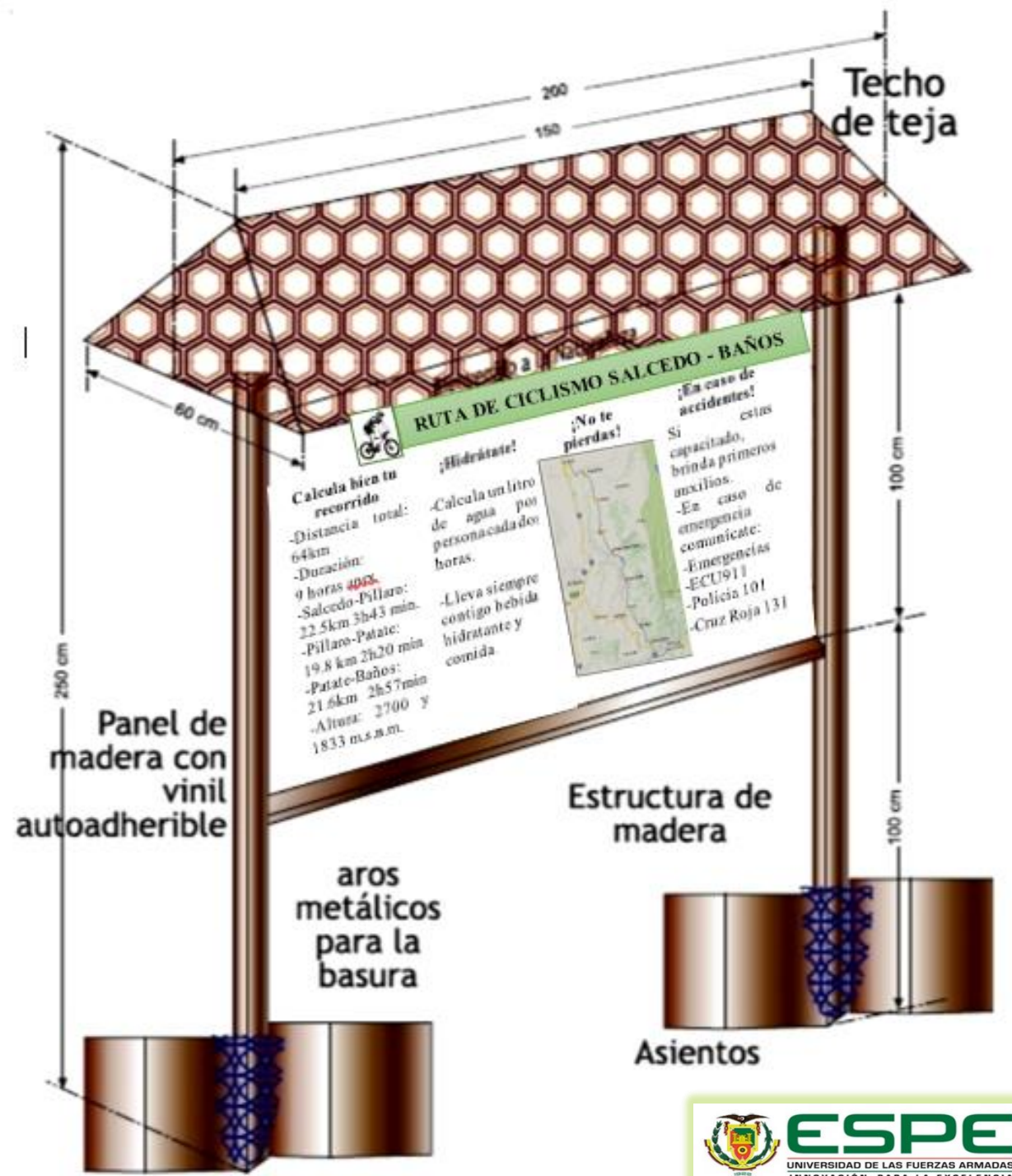


 Recorrido de la Ruta	 Localidad
 Cascada	 Rio
 Tarabita	 Vista Panorámica
 Restaurante	 Ciclismo

ALTURA Y VELOCIDAD



PANEL DE INFORMACIÓN MIXTA



GUÍA PRÁCTICA DE CICLISMO DE MONTAÑA



CONCLUSIONES

- Mediante la utilización de conceptos correspondientes a la planificación del espacio turístico, estudio de mercado y metodología de diseño de rutas turísticas, se pudo determinar las bases teóricas de esta investigación. La adecuada construcción de la misma, permite la correcta utilización de la información aportando criterios técnicos a la construcción del producto final.
- A través del análisis de aspectos geográficos, socioeconómicos, ambientales y turísticos mismos que determinan las características de un territorio, se pudo conocer la realidad del área escogida, una vez realizado este proceso es fácil seleccionar la zona de estudio en donde se ejecutó el presente proyecto.

La realización del análisis de mercado mediante la aplicación de técnicas de recolección de datos en este caso, encuestas aplicadas a turistas dentro de la zona de estudio, ayudó a determinar el perfil del turista, concluyendo que en su mayoría los visitantes oscilan en una edad entre 18 a 35 años lo que hace optima la realización de la ruta y cuatro micro rutas dentro de los cantones involucrados,

- En base a la utilización de la metodología establecida en fases como selección de la zona de estudio, selección de atractivos, diagramación, determinación de actividades y análisis de mercado, dio como resultado la elaboración de la guía de ciclismo de montaña dentro del corredor Salcedo-Baños, misma que contiene una ruta y cuatro micro rutas dentro de los cantones de influencia, el contenido abarca también recomendaciones básicas, normas de seguridad y demás información necesaria dentro de un producto como este, la realización tiene un gran aporte en base a el estudio de mercado desarrollado previo a esta etapa.

RECOMENDACIONES

- ▶ En la elaboración de un proyecto de grado siempre será importante la utilización de bibliografía actualizada que fundamente la investigación, es por eso que se recomienda que la Universidad de las Fuerzas Armadas ESPE se provea de libros técnicos especialmente en materia del área turística.
- ▶ Al momento de realizar un proyecto turístico en este caso una ruta de ciclismo de montaña es importante realizar un análisis de la zona de estudio, esto permite obtener un panorama más claro acerca del lugar en donde se pretende establecer la ruta turística, identificando así el potencial turístico con el que cuenta el sector escogido y determinando la factibilidad de la realización de un producto turístico en dicha área.

➔ Un estudio de mercado es recomendable en la realización de productos turísticos, esto debido a la estrecha relación que existe entre oferta y demanda dentro de la prestación de servicios, además, permite conocer gustos, preferencias y el perfil del turista.

- ➔ En la construcción de un producto turístico es recomendable basarse en una metodología científica que justifique la elaboración del proyecto, la creación de productos innovadores dentro del turismo aporta al desarrollo de esta actividad, a su vez también el ciclismo como actividad turística requiere de la elaboración de una guía en donde se encuentra información importante como recomendaciones básicas, normas de seguridad, rutas establecidas, mapas, itinerarios, entre otras, facilitando al turista a que la práctica de este deporte sea más placentera y signifique una experiencia única.



**GRACIAS POR SU
ATENCIÓN**