



ESPE

UNIVERSIDAD DE LAS FUERZAS ARMADAS
INNOVACIÓN PARA LA EXCELENCIA

ADMINISTRACIÓN
turística  hotelera

“ANÁLISIS DEL TURISMO DE AVENTURA COMO FACTOR DE DESARROLLO TURÍSTICO DEL CANTÓN MEJÍA”



ESTRUCTURA DE LA INVESTIGACIÓN

**CAP. 1
GENERALIDADES**

**CAP. 2
MARCO
TEÓRICO**

**CAP. 4
DESCRIPCIÓN DE
LA PROPUESTA**

**CAP. 3
MARCO
METODOLÓGICO**



CAP. 1

GENERALIDADES



PLANTEAMIENTO DEL PROBLEMA



No es potencializado el turismo de Aventura



Desconocimiento de lugares de la practica de turismo de aventura



Rutas para turismo de aventura estan descuidadas



Desaprovechamiento de recursos del entorno



Baja Demanda turística



A photograph of a dirt path lined with trees, leading towards a landscape with hills and a body of water. The path is made of dark soil and is flanked by lush green vegetation and tall, thin trees. In the background, there are rolling hills and a body of water under a clear sky.

**FORMULACION
DEL
PROBLEMA:**

¿Cómo incide el
Turismo de Aventura
en el desarrollo
turístico del Cantón
Mejía?

ANTECEDENTES



Un desarrollo local se fundamenta en el **aprovechamiento de sus recursos y potencialidades**. Con el surgimiento de empresas turísticas socialmente responsables, **fomenta la generación de empleos** y con ello una mayor sujeción y **firmeza de la economía**.

JUSTIFICACIÓN

El Turismo de aventura busca potencializar las actividades y espacios que se pueden direccionar a una alternativa sostenible y a dinamizar la economía interna,

El potencial turístico del cantón Mejía está en el turismo de aventura (de montaña) siendo uno de los atractivos estrella del cantón, el desarrollo de esta actividad es más conocida como el “valle de los 9 volcanes”.

Las actividades que se podrían ejecutar son deportes como Trekking, trail, alta montaña, cabalgatas, camping y ciclismo.

OBJETIVOS



Analizar el turismo de aventura del Cantón Mejía, con el fin de plantear una propuesta para potenciar el desarrollo turístico.

Identificar el problema de investigación para determinar la viabilidad del turismo de aventura en el cantón Mejía

Desarrollar la fundamentación teórica con la finalidad de sustentar y validar la investigación.

Diagnosticar el desarrollo turístico con la finalidad de evaluar las condiciones actuales del sector y el actuar del turismo de aventura en el cantón Mejía.

Elaborar rutas turísticas de aventura para dinamizar el desarrollo turístico del cantón Mejía.

CAP. 2
MARCO
TEÓRICO



El turismo de aventura, representa para los gobiernos y los sectores operativos una interesante posibilidad de **activación económica**, no sólo para las zonas que se consideraban social y económicamente olvidadas, sino una **alternativa prioritaria de negocio** que permite **aprovechar y preservar los recursos naturales**. Además “las actividades relacionadas con el turismo de aventura, se derivan de la **práctica recreativa de deportes** y otro tipo de **dinámicas asociadas no exhaustivamente identificadas**” (Galindo & Bravo, 2008, p. 105)

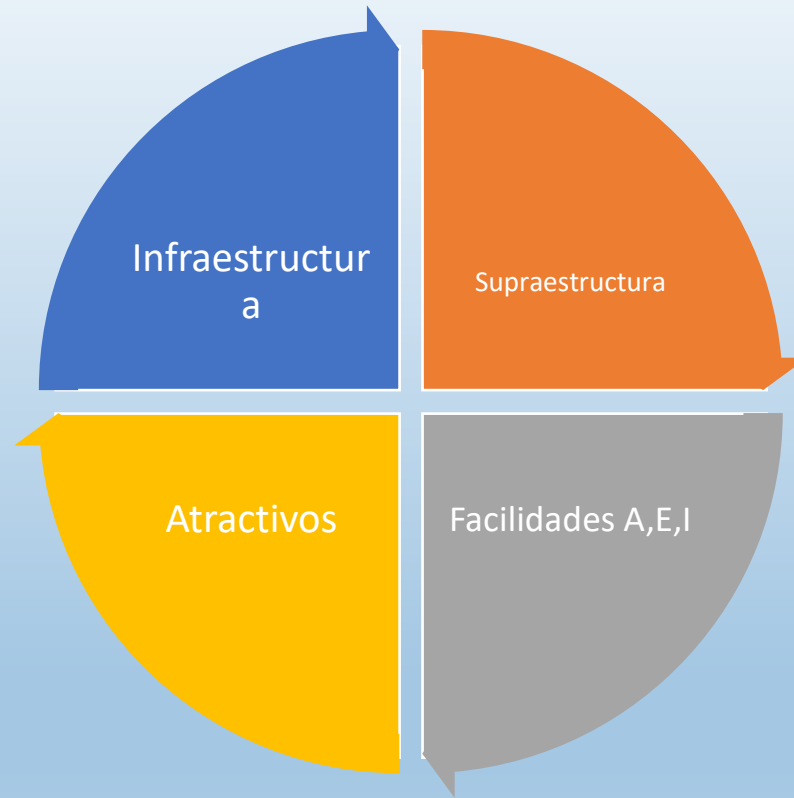


El desarrollo turístico es “**La provisión y mejoramiento de las instalaciones y servicios** idóneos para **satisfacer las necesidades del turista** y definido de una manera más general, puede también incluir los efectos asociados tales como la **creación de empleos o la generación de ingresos**. (Pearce 1991, p.14)



Desarrollo
turístico

Importancia
del
desarrollo
turístico



Sistema Turístico
Fuente: (BOULLON, 1981)

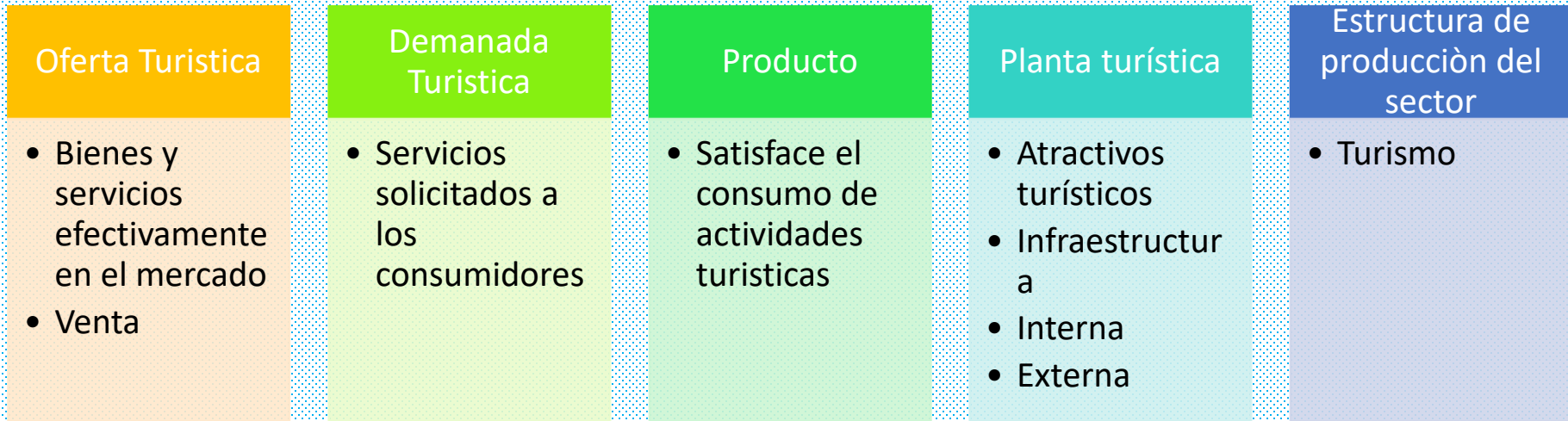


Diagrama de relación sistema turístico

Fuente: (BOULLON, 2006)

CAP. 3 MARCO METODOLOGICO



METODOLOGÍA DE LA PROPUESTA

Fase 1. ESTRUCTURACION DE LA RUTA

- Realizar un inventario de los atractivos
- Clasificar dichos atractivos y definir cuales de ellos haran parte de la ruta
- Seleccionar las rutas aptas para la zona
- Escogencia de los puntos Salida, Parada con estancia ,Llegada

Fase 2. DETERMINACIÓN Y SELECCIÓN DE LOS SERVICIOS A INCLUIR EN LA RUTA TURÍSTICA.

- Transporte
- Alojamiento
- Alimentación
- Servicio de guías
- Actividades recreativas

Fase 3. DETERMINACIÓN DE LOS COSTOS Y GASTOS DE OPERACIÓN.

- Costos fijos
- Costos variables
- Gastos generales

Fase 4. DETERMINACIÓN DE PRECIOS Y BENEFICIOS NETOS DE OPERACIÓN.

-
- Calculo de tarifa por persona
- Publicidad

FASE 1. ESTRUCTURACION DE LA RUTA

PARROQUIA MACHACHI	Volcán Sincholagua	Montañismo Senderismo Caminata Camping	A 17 kilómetros (10,563310264 mi) noroeste del volcán Cotopaxi y 45 kilómetros (27,96170364 mi) al sureste de Quito.	1H15 minutos	Nublado
	Volcán Rumiñahui	Montañismo Senderismo Caminata Camping	Parque Nacional Cotopaxi, Santa Ana del Pedregal	1H50 minutos	Frio
	Tesalia	Caminata Ciclismo Natación	Barrio Guitig y Av. Ricardo Fernandez Y Pérez Pareja	10 minutos	Frio
PARROQUIA DE ALOASÍ	El corazón	Montañismo Senderismo Caminata Camping	Reserva Ecológica los Ilinizas	30 minutos	Frio
	Bosque protector Umbría	Senderismo Caminata Camping	Está limitado al Oeste y al Noroeste por la R.E. Los Ilinizas; al sur cercano al poblado El Chaupi y Este por la estación del tren	26 minutos	Húmedo
PARROQUIA DE CHAUPI	Iliniza Norte	Senderismo Caminata Camping Montañismo	Reserva Ecológica Ilinizas	1:30 minutos	Frio
PARROQUIA DE ALÓAG	Bosque Hacienda Bombolí	Senderismo Caminata Camping	Reserva Natural Bombolí	44 minutos	Húmedo
	Cerro la Viudita	Senderismo Caminata Camping	Sector la Viudita	1:00 hora	Frio

Fase 1


Parroquia Manuel Cornejo Astorga	Cascada Napac	Caminata	La cascada de encuentra en el recorrido de la vía Aloag Santo Domingo	1H20 minutos	Refrescant e y agradable
	La Hesperia	Senderismo Caminata Camping	Es una reserva natural que se encuentra en Tandapi en la que se conserva la fauna y flora del sector. Es una zona declarada área importante de aves.	1H21 minutos	Frio
	Ninahuilca	Senderismo Caminata Camping Montañismo	Se encuentra al oeste de Tandapi en la cordillera occidental	58 minutos	Frio
Parroquia Tambillo	Bosque Sierra de los alisos	Caminata Camping Senderismo	Por la entrada a tambillo viejo	27 minutos	Frio
Parroquia de San Cristóbal de Uyumbich o	Volcán Pasochoa	Senderismo Caminata Camping	Refugio de Vida Silvestre Pasochoa	1H23 minutos	Frio
Parroquia Cutuglagu a	Volcán Atacazo	Senderismo Caminata Camping Montañismo	Se encuentra en el sur occidente de Quito	26 minutos	Frio

FASE 2. DETERMINACION

- Transporte Terrestre, Cooperativa Mejía y Carlos Brito
- Transporte . Amaguaña
- Transporte Terrestre, Cooperativa de Camionetas
- Cooperativa Alóag
- Cooperativa de buses el Chaupi

- Actividades
- Trekking
- Cabalgatas
- Ciclo turismo

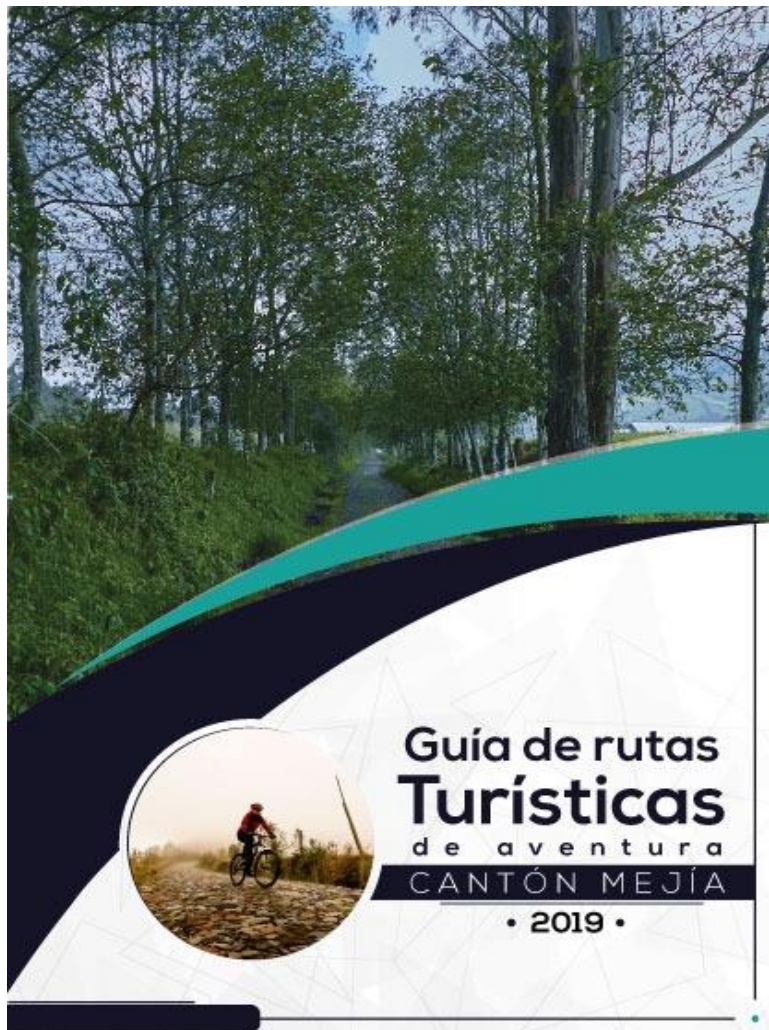
Horario de visitas
08h00 – 16h00



FASE 3 Y 4. DETERMINACION DE COSTOS

RUTA 1		RUTA 2		RUTA 3		RUTA 4		RUTA 5	
SERVICIOS	PRECIO	SERVICIOS	PRECIO	SERVICIOS	PRECIO	SERVICIOS	PRECIO	SERVICIOS	PRECIO
Alimentación	\$ 10	Alimentación	\$ 15	Alimentación	\$15	Alimentación	\$20	Alimentación	\$ 15
						Equipos	\$ 20	Transporte	\$ 10
Equipos	\$ 20	Equipos	\$ 25	Transporte	\$ 20	Transporte	\$ 10	Guía	\$ 15
Transporte	\$25	Transporte	\$ 10						
Guía	\$ 15	Guía	\$ 20						
SUBTOTAL	\$ 70	SUBTOTAL	\$ 70	SUBTOTAL	\$ 35	SUBTOTAL	\$ 50	SUBTOTAL	\$ 40
12% IVA	\$ 8,40	12% IVA	\$ 8.40	12% IVA	\$ 4,20	12% IVA	6	12% IVA	\$ 4,80
TOTAL POR PAX	\$ 78.40	TOTAL POR PAX	\$78.40	TOTAL POR PAX	\$ 39,20	TOTAL POR PAX	\$ 56	TOTAL POR PAX	\$ 44,80

**CAPITULO 4.
GUIA DE
RUTAS DEL
CANTON
MEJIA**



CHUQUIRAGUA

RUTA 1.

Coordenadas

Longitud	Latitud	Observación
78°38'14.18"O	0°35'44.62"S	Chuquiragua
		Logde
78°39'38.55"O	0°30'43.54"S	Volcán Corazón
78°42'45.89"O	0°39'18.85"S	Ilinizas Norte





Características del Trekking al Iliniza Norte

Desde el P13 –P18

Distancia	10,86 km
Tiempo	3 horas
Altura Máxima	5.142m
Altura Mínima	3998m
Velocidad	3,8km/h
Calorías (kcal)	800
Bpm	95

Características del ciclo turismo al Corazón

Desde el P9 –P5

Distancia	4,9KM
Tiempo	1 hora
Altura Máxima	3704m
Altura Mínima	3338m
Velocidad	55km/h
Calorías (kcal)	500

RUTA 2.

TREKKING DEL AGUA VIVA

Longitud	Latitud	Observación
78°32'24.67"O	0°29'53.21"S	Tesalia
78°26'11.66"O	0°29'10.39"S	Reserva Ecológica Santa Rita
78°25'53.36"O	0°29'5.84"S	Mirador Cóndor Machay
78°26'8.74"O	0°29'12.15"S	Cascada Santa Anita
78°26'8.02"O	0°29'13.17"S	Cascada Santa Catalina
78°26'11.20"O	0°29'8.51"S	Sendero La letra



Características del Trekking a las cascadas Santa Anita y Santa Catalina

Desde P9-P12-P13

Distancia	577M
Tiempo	30 Minutos
Altura Máxima	3271m
Altura Mínima	3245m
Velocidad	5,6km/h
Calorías (kcal)	40
Bpm	91

Características del Trekking al Mirador de la Cascada Cóndor Machay

Desde

Distancia	802m
Tiempo	15 minutos
Altura Máxima	3263m
Altura Mínima	3192m
Velocidad	13km/h
Calorías (kcal)	50
Bpm	90

Características del Trekking a sendero La letra

Desde

Distancia	5 km
Tiempo	3 horas
Altura Máxima	3708 m
Altura Mínima	3329 m
Velocidad	17 km/h
Calorías (kcal)	600
Bpm	90

Características del ciclo turismo a la tesalia

Desde P5-P3

Distancia	3 km
Tiempo	30 minutos
Altura Máxima	3100m
Altura Mínima	2533m
Velocidad	60km/h
Calorías (kcal)	300
Bpm	89

LA MAGIA DE LA NATURALEZA

RUTA 3.

Longitud	Latitud	Observación
78°33'57.47"O	0°30'39.52"S	Parque de Machachi
78°36'27.08"O	0°24'50.37"S	Camino entrada al cerro la viudita
78°40'38.19"O	0°27'12.31"S	Entrada reserva Bosque Bomboli
78°48'33.52"O	0°23'53.75"S	Cara de diablo
78°50'32.94"O	0°21'6.67"S	Hesperia



Características del Trekking al cerro la viudita	
Desde el P5-P6	
Distancia	2 km
Tiempo	30 Minutos
Altura Máxima	2800 m
Altura Mínima	2970 m
Velocidad	7 km/h
Calorías (kcal)	60
Bpm	90

Características del Trekking a la Reserva Bombolí	
Desde el P13-P14	
Distancia	4km
Tiempo	1 hora
Altura Máxima	3000m
Altura Mínima	2800m
Velocidad	3km/h
Calorías (kcal)	48
Bpm	93

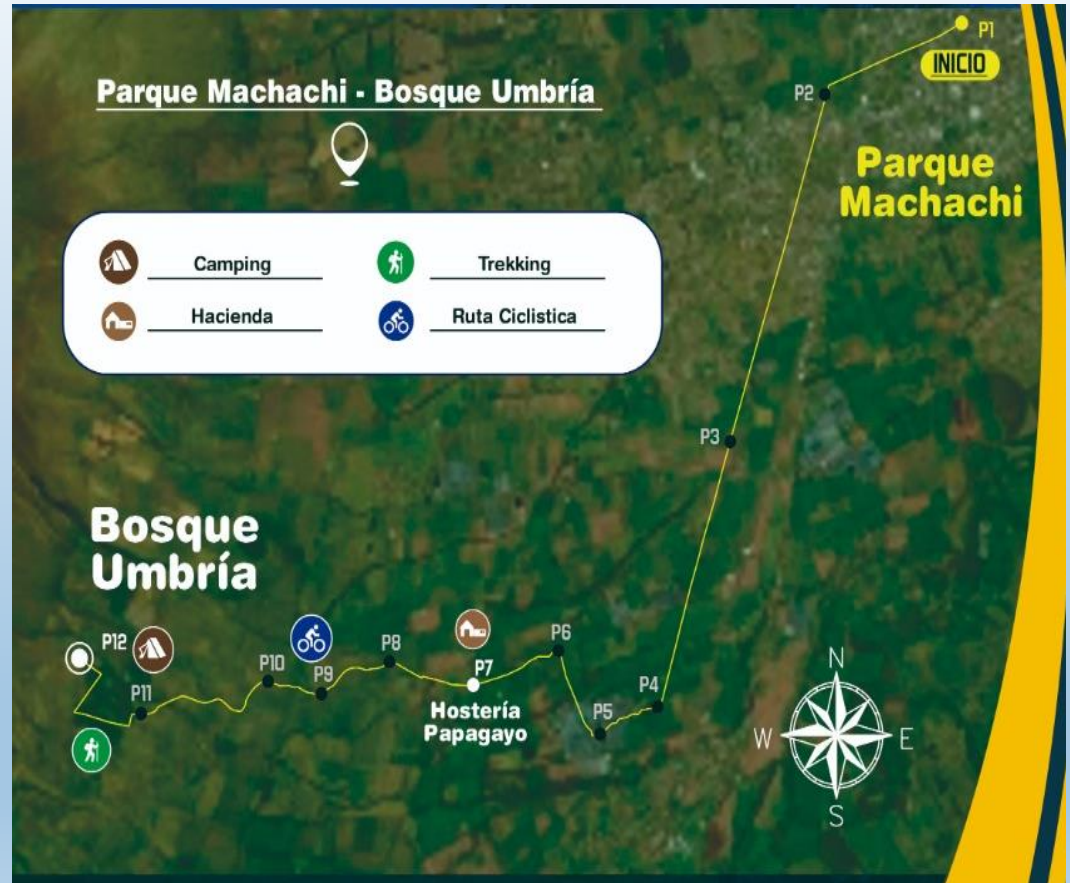
Características del Trekking a la Cascada Napac , Cara de diablo	
Desde	
Distancia	1 km
Tiempo	15 minutos
Altura Máxima	2800m
Altura Mínima	2500m
Velocidad	3km/h
Calorías (kcal)	60
Bpm	90

Características de la cabalgata en la hesperia	
Desde el P21-P23	
Distancia	5km
Tiempo	1 hora
Altura Máxima	2500m
Altura Mínima	1133m
Velocidad	4km/h
Calorías (kcal)	400
Bpm	87

ORQUÍDEAS

RUTA 4.

Longitud	Latitud	Observación
78°33'57.47"O	0°30'39.52"S	Parque de Machachi
78°35'41.11"O	0°33'38.96"S	Hostería Papagayo
78°38'4.22"O	0°33'33.40"S	Bosque Umbría



Características del ciclo turismo al bosque Umbría

Desde P7-P12

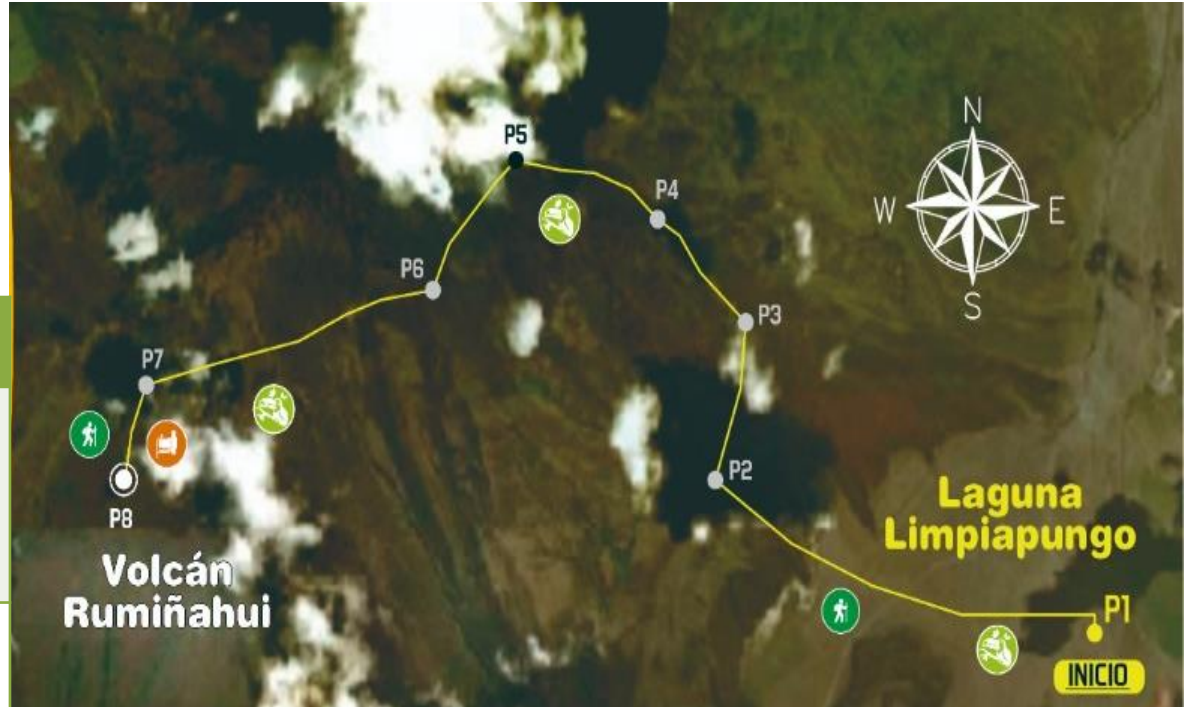
Distancia	14 KM
Tiempo	2 Horas
Altura Máxima	3497m
Altura Mínima	2964m
Velocidad	21 km/h
Calorias (kcal)	415
Bpm	87



RUMIPUNGO

RUTA 5.

Longitud	Latitud	Observación
78°28'1.03"O	0°36'50.99"S	Laguna de Limpiapungo
78°30'24.35" O	0°35'22.60"S	Volcán Rumiñahui



Características del Trekking a Rumipungo

	Desde
Distancia	3,5 km
Tiempo	2 horas
Altura Máxima	4181m
Altura Mínima	3853m
Velocidad	3,3km/h
Calorías (kcal)	200
Bpm	87



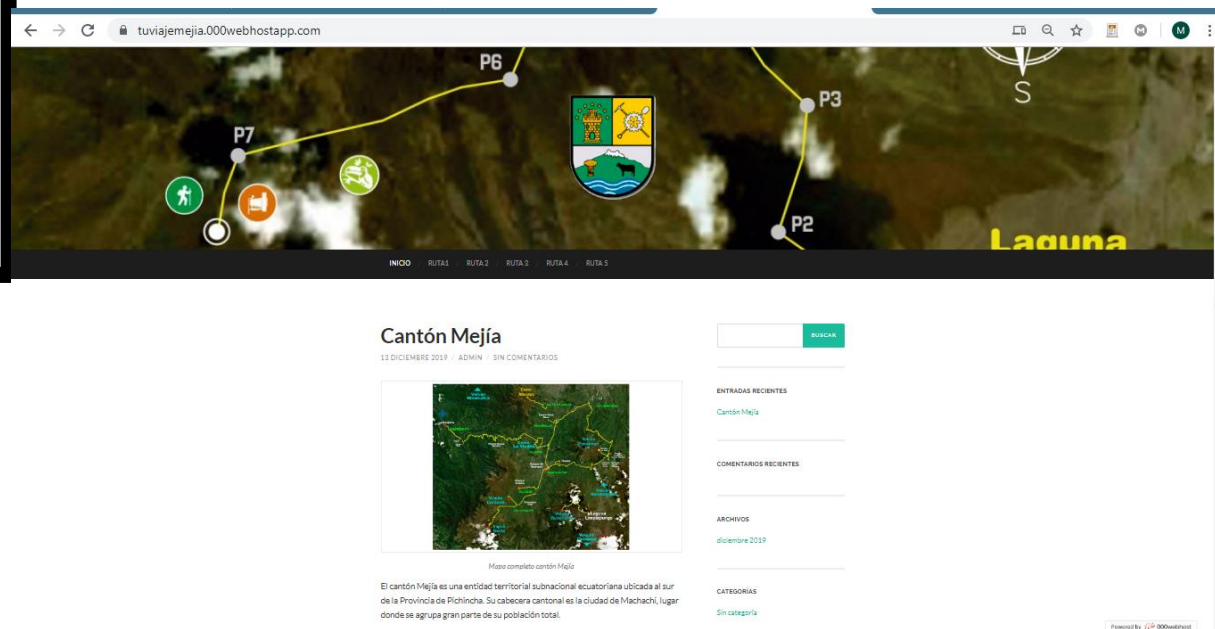
EQUIPAMIENTO PARA REALIZACION DE LAS RUTAS



PRMOCION DE LA GUIA DE RUTAS

□ PAGINA WEB

<https://tuviajemejia.000webhostapp.com/>



The screenshot displays the website's interface. At the top, a browser address bar shows the URL. Below it, a satellite map of Cantón Mejía features a yellow route connecting points P2, P3, P6, and P7. The map includes a compass, a search icon, and a 'BUSCAR' button. A sidebar on the right lists 'ENTRADAS RECIENTES' (Cantón Mejía), 'COMENTARIOS RECIENTES', 'ARCHIVOS' (diciembre 2019), and 'CATEGORIAS' (Sin categoría). The main content area includes the title 'Cantón Mejía', the date '13 DICIEMBRE 2019', and a description of the canton's location and population.

Cantón Mejía
13 DICIEMBRE 2019 · ADMIN · SIN COMENTARIOS

Mapa completo cantón Mejía

El cantón Mejía es una entidad territorial subnacional ecuatoriana ubicada al sur de la Provincia de Pichincha. Su cabecera cantonal es la ciudad de Machachi, lugar donde se agrupa gran parte de su población total.

CONCLUSIONES

- El cantón Mejía cuenta con 8 parroquias que conservan atractivos turísticos naturales y cultural dentro de las cuales están áreas y reservas naturales que son protegidas para salvaguardar la flora y fauna del sector, por consiguiente, se conservan bosques primarios y secundarios muchos de ellos son vírgenes
- Los resultados obtenidos destacan el interés por promover rutas turísticas que este orientado al desarrollo de una propuesta de turismo de aventura, a su vez consideran que las actividades a desarrollar deben estar ligadas con la naturaleza, dentro de las actividades que les gustaría desarrollar, está el montañismo, senderismo, camping entre otras.

RECOMENDACIONES

- Se recomienda que el proyecto sea una directriz para el desarrollo de rutas turísticas orientado al turismo de aventura, con la finalidad de potencializar aquellos lugares y sitios que son pocos conocidos en el cantón, pero que son únicos por la flora y fauna que existe en el lugar.
- El estudio será un referente para investigaciones y proyectos que se desarrollen en el cantón, ya que cuenta con una recopilación de información de atractivos turísticos naturales y culturales de las parroquias que conforman el cantón Mejía.