



ESPE

UNIVERSIDAD DE LAS FUERZAS ARMADAS
INNOVACIÓN PARA LA EXCELENCIA

DEPARTAMENTO DE CIENCIAS ECONÓMICAS

ADMINISTRATIVAS Y DE COMERCIO

CARRERA DE INGENIERÍA EN ADMINISTRACIÓN TURÍSTICA Y

HOTELERA

TRABAJO DE TITULACIÓN, PREVIO A LA OBTENCIÓN DE TÍTULO

DE INGENIERA EN ADMINISTRACIÓN TURÍSTICA Y HOTELERA

TEMA: ANÁLISIS DEL TURISMO DE AVENTURA COMO FACTOR DE

DESARROLLO TURÍSTICO DEL CANTÓN MEJÍA

AUTORES: CUEVA MONTALUISA, MARÍA EUGENIA

VILLAROEL VILLARROEL, CARLA MARIBEL

DIRECTOR: LIC. TAPIA PAZMIÑO, JUAN GABRIEL

LATACUNGA

2019



ESPE

UNIVERSIDAD DE LAS FUERZAS ARMADAS
INNOVACIÓN PARA LA EXCELENCIA

**DEPARTAMENTO DE CIENCIAS ECONÓMICAS ADMINISTRATIVAS
Y DEL COMERCIO**

**CARRERA DE INGENIERÍA EN ADMINISTRACIÓN
TURÍSTICA Y HOTELERA**

CERTIFICACIÓN

Certifico que el trabajo de titulación, **“ANÁLISIS DEL TURISMO DE AVENTURA COMO FACTOR DE DESARROLLO TURÍSTICO EN EL CANTÓN MEJÍA”** fue realizado por las señoritas. **María Eugenia, Cueva Montaluisa y Villaroel Villarroel, Carla Maribel** el mismo que ha sido revisado en su totalidad, analizado por la herramienta de verificación de similitud de contenido; por lo tanto cumple con los requisitos teóricos, científicos, técnicos, metodológicos y legales establecidos por la Universidad de Fuerzas Armadas ESPE, razón por la cual me permito acreditar y autorizar para que lo sustente públicamente.

Latacunga, 12 de diciembre del 2019

LIC. Tapia Pazmiño, Juan Gabriel

CC.: 050304769-8

DIRECTOR DEL PROYECTO



**DEPARTAMENTO DE CIENCIAS ECONÓMICAS ADMINISTRATIVAS
Y DEL COMERCIO**

**CARRERA DE INGENIERÍA EN ADMINISTRACIÓN
TURÍSTICA Y HOTELERA**

AUTORÍA DE RESPONSABILIDAD

Nosotras, **Cueva Montaluisa, María Eugenia** y **Villaroel Villarroel, Carla Maribel** declaramos que el contenido, ideas y criterios del trabajo de titulación: **“ANÁLISIS DEL TURISMO DE AVENTURA COMO FACTOR DE DESARROLLO TURÍSTICO EN EL CANTÓN MEJÍA”**, es nuestra autoría y responsabilidad, cumpliendo con los requisitos teóricos, científicos, técnicos, metodológicos y legales establecidos por la Universidad de Fuerzas Armadas ESPE, respetando los derechos intelectuales de terceros y referenciando las citas bibliográficas.

Consecuentemente el contenido de la investigación mencionada es veraz.

Latacunga, 12 de diciembre del 2019


Cueva Montaluisa, María
Eugenia

C.C.: 1721760963


Villaroel Villarroel,
Carla Maribel

C.C.: 0504347394



**DEPARTAMENTO DE CIENCIAS ECONÓMICAS ADMINISTRATIVAS
Y DEL COMERCIO**

**CARRERA DE INGENIERÍA EN ADMINISTRACIÓN
TURÍSTICA Y HOTELERA**

AUTORIZACIÓN

Nosotras, **Cueva Montaluisa, María Eugenia y Villaroel Villarroel, Carla Maribel** autorizamos a la Universidad de las Fuerzas Armadas ESPE publicar el trabajo de titulación: **“ANÁLISIS DEL TURISMO DE AVENTURA COMO FACTOR DE DESARROLLO TURÍSTICO EN EL CANTÓN MEJÍA”**, en el Repositorio Institucional, cuyo contenido, ideas y criterios son de mi responsabilidad.

Latacunga, 12 de diciembre del 2019



Cueva Montaluisa, María Eugenia

C.C.: 1721760963



**Villaroel Villarroel,
Carla Maribel**

C.C.: 0504347394

DEDICATORIA

Terminar esta etapa de mi vida que es la universidad me llena de mucha felicidad en donde se simboliza el esfuerzo y la dedicación al terminar mis estudios, es por ello que quiero dedicar esta tesis a las personas que siempre fueron incondicionales en todo momento.

A Dios que me ha dado la fortaleza para seguir adelante en todo el camino que fueron de altas y bajas en donde me enseñó que nunca hay que darse por vencido por cumplir un sueño, que me ha dado la oportunidad de conocer amigos en los cuales siempre puede apoyarme y confiar.

A mi padre José Villaroel que desde el cielo estará muy orgullo que logre mi objetivo en ser una ingeniera, a mi madre María Villarroel, mi mejor amiga y compañera en las noches de estudio, la persona que más amo en el mundo, la más trabajadora que nunca se da por vendida que me enseña siempre a confiar en Dios, la persona que me apoya siempre y está para escucharme siempre

A mis hermanos Noemi y Josué ,por ser las personas que me sacan siempre una sonrisa en los momentos buenos y malos ,por brindarme su apoyo y estar siempre ayudándome en todo lo que les he pedido

Maribel Villaroel.

DEDICATORIA

Dedico este trabajo principalmente a Dios quien con su guía me ha mantenido fuerte en cada paso que doy en el camino.

A mi hija Valentina quien es el pilar fundamental en mi vida, quien ha sido mi motor la cual me ayuda a seguir adelante en todas las metas que me trace en la vida, sin duda es mi referencia para el presente y para el futuro.

A mis padres y hermana quienes con su lucha, trabajo y tenacidad han permitido que esté donde estoy ahora, sin ellos jamás hubiera podido conseguir lo que hasta ahora lo he logrado, sin duda son mi ejemplo a seguir.

María Eugenia Cueva

AGRADECIMIENTO

Quiero agradecer a todas las personas que han estado en el trascurso del camino universitario a mis profesores a mis padres a mis hermanos a mis amigos que sin ellos la universidad no hubiera sido la misma ya que en las aulas y en el corazón se quedan los recuerdos, las risas, las peleas, los proyectos que siempre salieron adelante con el apoyo de todos

A mi madre por ser mi pilar fundamental en mi vida, por tenerme siempre la paciencia para todas las cosas y preocuparse siempre por mí.

A mi tutor Juan Tapia, que ha estado apoyándome en el trascurso de la investigación por su paciencia y predisposición en todo momento por siempre estar dispuesto a prestarme la atención para culminar la presente investigación

A mis compañeros, amigos, amigas , confidentes ,compinches por siempre estar a mi lado apoyándome y dándome consejos, que siempre mantuvimos nuestra amistad ante todo problema, que sin ellos ya me hubiera graduado hace rato los quiero mucho gracias por siempre estar para mí .

Maribel Villaroel.

AGRADECIMIENTO

El agradecimiento constante a Dios quien ha sido mi guía y ha puesto en mí energía para no decaer poniendo en mi vida a personas maravillosas quienes han sido mi apoyo y compañía durante todo este camino.

A mis padres Eugenia y Pedro y a mi hermana Lizeth quienes con su lucha constante han sabido apoyarme diariamente en las buenas y en las malas brindándome su amor, comprensión y paciencia, principalmente a mi madre su lucha y tenacidad siempre permanecerán en mí.

A Maribel gracias por ser una persona carismática, soñadora y sobre todo una buena amiga brindándome su apoyo, amistad y recuerdos que permanecerán en mí, por ser una buena compañera en todo el trayecto de vida universitaria y sobre todo en este trabajo.

María Eugenia Cueva

ÍNDICE DE CONTENIDOS

CARÁTULA	1
CERTIFICACIÓN	i
AUTORÍA DE RESPONSABILIDAD.....	ii
AUTORIZACIÓN.....	iii
DEDICATORIA	iv
DEDICATORIA	v
AGRADECIMIENTO	vi
AGRADECIMIENTO	vii
ÍNDICE DE CONTENIDOS	viii
ÍNDICE DE TABLAS.....	xiv
ÍNDICE DE FIGURAS	xvii
RESUMEN	xix
ABSTRACT	xx

CAPÍTULO I

PROBLEMA

1.1. Planteamiento del Problema	1
1.2. Formulación del Problema.....	4
1.3. Antecedentes	4

1.4. Justificación.....	7
1.5. Objetivos	9
1.5.1. General	9
1.5.2. Específicos.....	9
1.6. Variables	10
1.7. Hipótesis	10

CAPÍTULO II

MARCO TEÓRICO

2.1. Turismo	11
2.2. Turismo Masivo.....	12
2.3. Turismo Alternativo	13
2.4. Ecoturismo	15
2.5. Turismo Rural.....	16
2.6. Variable Independiente.....	17
2.6.1. Turismo De Aventura.....	17
2.6.2. Importancia del turismo de aventura.....	19
2.6.3. Clasificación Del Turismo De Aventura	20
2.6.4. Turismo accesible	20
2.6.5. Etnoturismo	21
2.6.6. Principales Actividades De Aventura A Nivel Mundial.....	22

2.6.7. Actividades De Tierra	22
2.6.8. Actividades De Aire	23
2.6.9. Actividades De Agua	24
2.7. Variable Dependiente	25
2.7.1. Desarrollo turístico	25
2.7.2. Sistema turístico.....	27
2.8. Componentes del sistema turístico.....	29
2.8.1. Demanda Turística	30
2.8.2. Atractivos turísticos	31
2.8.3. Superestructura.....	32
2.8.4. Infraestructura	34
2.9. Generalidades Del Cantón Mejía.....	35
2.9.1. Reseña Histórica	35
2.9.2. Cantonización.....	37
2.9.3. Descripción Del Mejía.....	38
2.9.4. Características Generales	38
2.9.5. Ubicación Y Limites Administrativos	39
2.9.6. Organización Territorial	40
2.9.7. Clima	41
2.9.8. Hidrografía	41
2.9.9. Relieve	42

2.10. Marco legal.....	42
2.10.1. Constitución del Ecuador.....	42
2.10.2. Ley de Turismo.....	43
2.10.3. Plan de Tour 2020	44
2.10.4. Reglamento de Operación Turística de aventura.....	45

CAPÍTULO III

MARCO METODOLÓGICO

3.1. Metodología de investigación	50
3.2. Fuentes de información	50
3.3. Técnicas de Investigación	51
3.4. Población	52
3.5. Metodología para la propuesta	54
3.6. Diagnóstico del levantamiento de atractivos turísticos.....	58
3.6.1. Parroquia de Machachi.....	59
3.6.2. Parroquia de Aloasí	60
3.6.3. Parroquia el Chaupi.....	61
3.6.4. Parroquia de Aloag.....	62
3.6.5. Parroquia Manuel Cornejo Astorga (Tandapi)	63
3.6.6. Parroquia de Tambillo	64
3.6.7. Parroquia San Cristóbal de Uyumbicho	66

3.6.8. Parroquia Cutuglagua.....	66
3.7. Análisis e Interpretación de Resultados.....	70
3.7.1. Resultados de la encuesta	70

CAPÍTULO IV

PROPUESTA

4.1. Descripción de la propuesta	93
4.1.1. Introducción.....	94
4.1.2. Justificación.....	95
4.1.3. Objetivos	95
4.1.4. Datos de los atractivos del Cantón	96
4.1.5. Rutas Turísticas	103
a. Ruta 1 Chuquiragua	104
b. Ruta 2 Trekking del agua viva	107
c. Ruta 3 La magia de la naturaleza	111
d. Ruta 4 Orquídeas	114
e. Ruta 5 Rumipungo	117
4.1.6. Promoción	119
4.1.7. Estrategias	119
a. Estrategia de precio	119
b. Estrategia de plaza.....	121

c. Estrategias de Promoción.....	121
4.1.8. Puntos estratégicos	121
4.1.9. Publicidad.....	121
a. Vallas publicitarias.....	121
b. Revistas especializadas	122
c. Página web	122
CONCLUSIONES	124
RECOMENDACIONES	125
REFERENCIAS BIBLIOGRÁFICAS	126
ANEXOS.....	131

ÍNDICE DE TABLAS

Tabla 1.	<i>Actividades dentro del turismo de aventura (Tierra)</i>	22
Tabla 2.	<i>Actividades dentro del turismo de aventura (Aire)</i>	23
Tabla 3.	<i>Actividades dentro del turismo de aventura (Agua)</i>	24
Tabla 4.	<i>Parroquias rurales y urbanas</i>	41
Tabla 5.	<i>Plan de tour 2020</i>	45
Tabla 6.	<i>Reglamento de operación turística de aventura</i>	46
Tabla 7.	<i>Clasificación de modalidades</i>	46
Tabla 8.	<i>Modalidad Cabalgata</i>	46
Tabla 9.	<i>Modalidad senderismo</i>	47
Tabla 10.	<i>Modalidad Ciclo turismo</i>	47
Tabla 11.	<i>Derechos de los turistas</i>	48
Tabla 12.	<i>Obligaciones de los turistas</i>	49
Tabla 13.	<i>Atractivos</i>	53
Tabla 14.	<i>Cantidad de encuestas</i>	54
Tabla 15.	<i>Número de turistas que ingresan a los atractivos turísticos del cantón Mejía</i>	57
Tabla 16.	<i>Atractivos del cantón Mejía</i>	67
Tabla 17.	<i>Ficha general</i>	69
Tabla 18.	<i>Edad</i>	70
Tabla 19.	<i>Género</i>	71
Tabla 20.	<i>Pregunta 1</i>	72
Tabla 21.	<i>Pregunta 2</i>	73
Tabla 22.	<i>Pregunta 3</i>	74
Tabla 23.	<i>Pregunta 4</i>	75
Tabla 24.	<i>Pregunta 5</i>	77
Tabla 25.	<i>Pregunta 6</i>	78
Tabla 26.	<i>Pregunta 7</i>	79
Tabla 27.	<i>Pregunta 8</i>	80
Tabla 28.	<i>Pregunta 9</i>	81

Tabla 29.	<i>Pregunta 10</i>	82
Tabla 30.	<i>Pregunta 11</i>	84
Tabla 31.	<i>Pregunta 12</i>	86
Tabla 32.	<i>Pregunta 12</i>	87
Tabla 33.	<i>Pregunta 14</i>	88
Tabla 34.	<i>Pregunta 15</i>	89
Tabla 35.	<i>Pregunta 16</i>	90
Tabla 36.	<i>Pregunta 17</i>	91
Tabla 37.	<i>Pregunta 17</i>	92
Tabla 38.	<i>Datos de los atractivos de la parroquia Machachi</i>	96
Tabla 39.	<i>Datos de los atractivos de la parroquia Aloasí</i>	97
Tabla 40.	<i>Datos de los atractivos de la parroquia El Chaupi</i>	98
Tabla 41.	<i>Datos de los atractivos de la parroquia Aloag</i>	99
Tabla 42.	<i>Datos de los atractivos de la parroquia Manuel de Cornejo Astroga (Tandapi)</i>	99
Tabla 43.	<i>Datos de los atractivos de la parroquia Tambillo</i>	100
Tabla 44.	<i>Datos de los atractivos de la parroquia Uyumbicho</i>	101
Tabla 45.	<i>Datos de los atractivos de la parroquia Cutuglagua</i>	102
Tabla 46.	<i>Ruta 1. Coordenadas de los Puntos a visitar</i>	105
Tabla 47.	<i>Ruta 1. Trekking</i>	105
Tabla 48.	<i>Ruta 1. Ciclo turismo</i>	105
Tabla 49.	<i>Ruta 1. Indumentaria</i>	106
Tabla 50.	<i>Ruta 2. Coordenadas de los Puntos a visitar</i>	108
Tabla 51.	<i>Ruta 2. Trekking 1</i>	108
Tabla 52.	<i>Ruta 2. Trekking 2</i>	108
Tabla 53.	<i>Ruta 2. Trekking 3</i>	109
Tabla 54.	<i>Ruta 2. Ciclo turismo</i>	109
Tabla 55.	<i>Ruta 2. Indumentaria</i>	110
Tabla 56.	<i>Ruta 3. Coordenadas de los puntos a visitar</i>	112
Tabla 57.	<i>Ruta 3. Trekking 1</i>	112
Tabla 58.	<i>Ruta 3. Trekking 2</i>	113
Tabla 59.	<i>Ruta 3. Trekking 3</i>	113

Tabla 60.	<i>Ruta 3. Cabalgata</i>	113
Tabla 61.	<i>Ruta 3. Indumentaria</i>	114
Tabla 62.	<i>Ruta 4. Coordenadas de los puntos a visitar</i>	115
Tabla 63.	<i>Ruta 4. Ciclo turismo</i>	115
Tabla 64.	<i>Ruta 4. Indumentaria</i>	116
Tabla 65.	<i>Coordenadas de los puntos a visitar</i>	118
Tabla 66.	<i>Trekking</i>	118
Tabla 67.	<i>Ruta 5. Indumentaria</i>	118
Tabla 68.	<i>Estimación de precio por persona</i>	120

ÍNDICE DE FIGURAS

Figura 1.	Árbol de problemas	3
Figura 2.	Sistema Turístico.....	28
Figura 3.	Diagrama de relación sistema turístico	29
Figura 4.	Mapa de ubicación del cantón Mejía	40
Figura 5.	Fases de la metodología	56
Figura 6.	Atractivos turísticos del último cuatrimestre	57
Figura 7.	Mapa del cantón Mejía	58
Figura 8.	Atractivos de la parroquia de Machachi	60
Figura 9.	Atractivos de la parroquia de Aloasí	61
Figura 10.	Atractivos de la parroquia el Chaupi	62
Figura 11.	Atractivos de la parroquia de Aloag	63
Figura 12.	Atractivos de la parroquia de Manuel Cornejo Astorga (Tandapi)	64
Figura 13.	Atractivos de la parroquia de Tambillo.....	65
Figura 14.	Atractivos de la parroquia San Cristóbal de Uyumbicho	66
Figura 15.	Atractivos de la parroquia Cutuglagua	67
Figura 16.	Edad.....	70
Figura 17.	Género	71
Figura 18.	Pregunta 1.....	72
Figura 19.	Pregunta 2.....	73
Figura 20.	Pregunta 3.....	74
Figura 21.	Pregunta 4.....	76
Figura 22.	Pregunta 5.....	77
Figura 23.	Pregunta 6.....	78
Figura 24.	Pregunta 7.....	79
Figura 25.	Pregunta 8.....	80
Figura 26.	Pregunta 9.....	81
Figura 27.	Pregunta 10.....	82
Figura 28.	Pregunta 11 Actividades turismo de aventura	84
Figura 29.	Pregunta 12.....	87

Figura 30.	Pregunta 14.....	88
Figura 31.	Pregunta 15.....	89
Figura 32.	Pregunta 16.....	90
Figura 33.	Pregunta 17.....	91
Figura 34.	Pregunta 17.....	92
Figura 35.	Esquema de la propuesta.....	93
Figura 36.	Portada.....	103
Figura 37.	Ruta 1 Chuquiragua	104
Figura 38.	Ruta 1. Estadísticas de viaje	105
Figura 39.	Ruta 1. Estadísticas de viaje (Ciclo turismo).....	106
Figura 40.	Ruta 2 Trekking del cóndor.....	107
Figura 41.	Ruta 2. Estadísticas de viaje	108
Figura 42.	Ruta 2. Estadísticas de viaje (Trekking 2).....	109
Figura 43.	Ruta 2. Estadísticas de viaje (Trekking 2).....	109
Figura 44.	Ruta 2. Estadísticas de viaje (Ciclo turismo).....	110
Figura 45.	Ruta 3 La magia de la naturaleza	112
Figura 46.	Ruta 3. Estadísticas de viaje (Cabalgata)	113
Figura 47.	Ruta 4 Orquídeas	115
Figura 48.	Ruta 4. Estadísticas de viaje (Ciclo turismo).....	116
Figura 49.	Ruta 5. Rumipungo	117
Figura 50.	Ruta 5. Estadísticas de viaje (Trekking).....	118
Figura 51.	Página web	123

RESUMEN

El presente trabajo se hace un Análisis del turismo de aventura como factor de desarrollo turístico en el Cantón Mejía, elaborando en primera instancia la fundamentación teórica de las variables turismo de aventura y desarrollo turístico las que dan veracidad a la investigación, mediante fuentes de información técnicas y científicas, las cuales fueron extraídas de instituciones públicas como el GAD Municipal de Mejía, MINTUR (Ministerio de Turismo), Centro de información turística de Mejía, SENA (Servicio Nacional de Aprendizaje), entre otras instituciones y medios de información relevantes a nivel provincial y nacional, fuentes de información históricas e investigaciones relacionadas con el tema tanto a nivel nacional e internacional, permitiendo la comprensión de los elementos de las variables y sus conceptualizaciones, para posteriormente realizar el diagnóstico de la situación actual de los atractivos naturales y la práctica del turismo de aventura en el Cantón Mejía mismo que por su ubicación geográfica es un lugar estratégico para incursionar en el turismo de aventura y podría ser considerado como alternativa para turistas nacionales e internacionales en su visita al Ecuador. En la parte final de la investigación se realizó una propuesta de turismo de aventura basada en rutas turísticas con la finalidad de contribuir al fortalecimiento del turismo interno y promover el accionar operativo y directivo de entes gubernamentales y empresas dedicadas a la oferta turística.

PALABRAS CLAVES:

- **TURISMO DE AVENTURA**
- **DESARROLLO TURÍSTICO**
- **CANTÓN MEJÍA**
- **DEPORTES DE AVENTURA**

ABSTRACT

The objective of this work was the Analysis of adventure tourism as a factor of tourism development in Canton Mejía, elaborating in the first instance the theoretical foundation of the variables of adventure tourism and tourism development which give veracity to the research, through technical and scientific information sources, which were extracted from public institutions such as the Municipal GAD of Mejía, MINTUR (Ministry of Tourism), Tourist Information Center of Mejía, SENA (National Learning Service), among other institutions and relevant information media at provincial and national levels, historical information sources and research related to the topic both nationally and internationally, allowing the understanding of the elements of the variables and their conceptualizations, to later make the diagnosis of the current situation of natural attractions and the practice of adventure tourism in Canton Mejía itself that by its geographical location is a strategic place to incursion into adventure tourism and could be considered as an alternative for national and international tourists in their visit to Ecuador. In the final part of the research a proposal for adventure tourism based on tourist routes was made with the purpose of contributing to the strengthening of domestic tourism and promoting the operative and managerial actions of government entities and companies dedicated to the tourist offer.

- **ADVENTURE TOURISM**
- **TOURISM DEVELOPMENT**
- **CANTÓN MEJIA.**
- **ADVENTURE SPORTS**

CAPÍTULO I

PROBLEMA

1.1. Planteamiento del Problema

Desde hace años algunos países de Sudamérica se han transformado en destinos incomparables para los turistas, que encuentran en la región; lugares maravillosos por conocer, con la posibilidad de visitar zonas naturales y desarrollar actividades propias del turismo de aventura como puenting, canyoning, rafting, parapente, trekking, ciclo turismo, cabalgatas, rappel, escalada y montañismo con opciones de dificultades baja, media o alta.

El turismo de aventura se ha ido incluyendo en Ecuador con el objetivo principal de aprovechar sus riquezas naturales, pero también el de dar a conocer al mundo los más hermosos lugares que invitan al turista a descubrir y experimentar deportes de aventura que se pueden practicar en los diferentes sitios y atractivos existentes.

Ecuador ha ido en aumento en la última década, con propuestas de vacaciones diferentes de las típicas de sol y playa propias del país, de tal manera, que los deportes de riesgo se han ido transformando en un destino ideal para aquellos cuyo objetivo es pasar momentos únicos en donde la adrenalina se encuentra siempre al máximo.

No obstante, el turismo ha ido evolucionando en los últimos años, permitiendo el

crecimiento económico de diferentes sectores dedicados a esta actividad, generando así fuentes de empleo y sobre todo un mejor desarrollo local.

Uno de los cantones referentes del crecimiento turístico es Mejía está ubicado al sur oriente de Pichincha. Sus espacios naturales permiten la práctica y la recreación al aire libre. Este cantón cuenta con varias áreas protegidas a sus alrededores como es la Reserva Ecológica Los Ilinizas, El Corazón, El Rumiñahui, El Sincholahua, El Refugio de Vida Silvestre Pasochoa, parte del Parque Nacional Cotopaxi y del Área Nacional de Recreación El Boliche, escenarios en donde el turista puede realizar diferentes deportes de aventura.

El turismo de aventura, es el que mayor impacto se ha dado dentro de la zona que rodea el cantón Mejía, en donde se puede encontrar con diferentes actividades como trekking, media montaña, cabalgata y cicloturismo.

El problema por tanto se centra en la carencia de proyectos orientados al turismo de aventura, es un cantón que cuenta con áreas turísticas, pero carece de planificación, a su vez muchas de las zonas o áreas potenciales no son empleadas adecuadamente no existe corresponsabilidad con la población hacia el cuidado del medio ambiente y la protección de los recursos naturales que dispone. Es un cantón que se dedica a la agricultura y ganadería como principal fuente de ingresos, cuando existen mayores alternativas turísticas para dinamizar la económica de la población, y una de ellas podría ser el turismo de aventura.

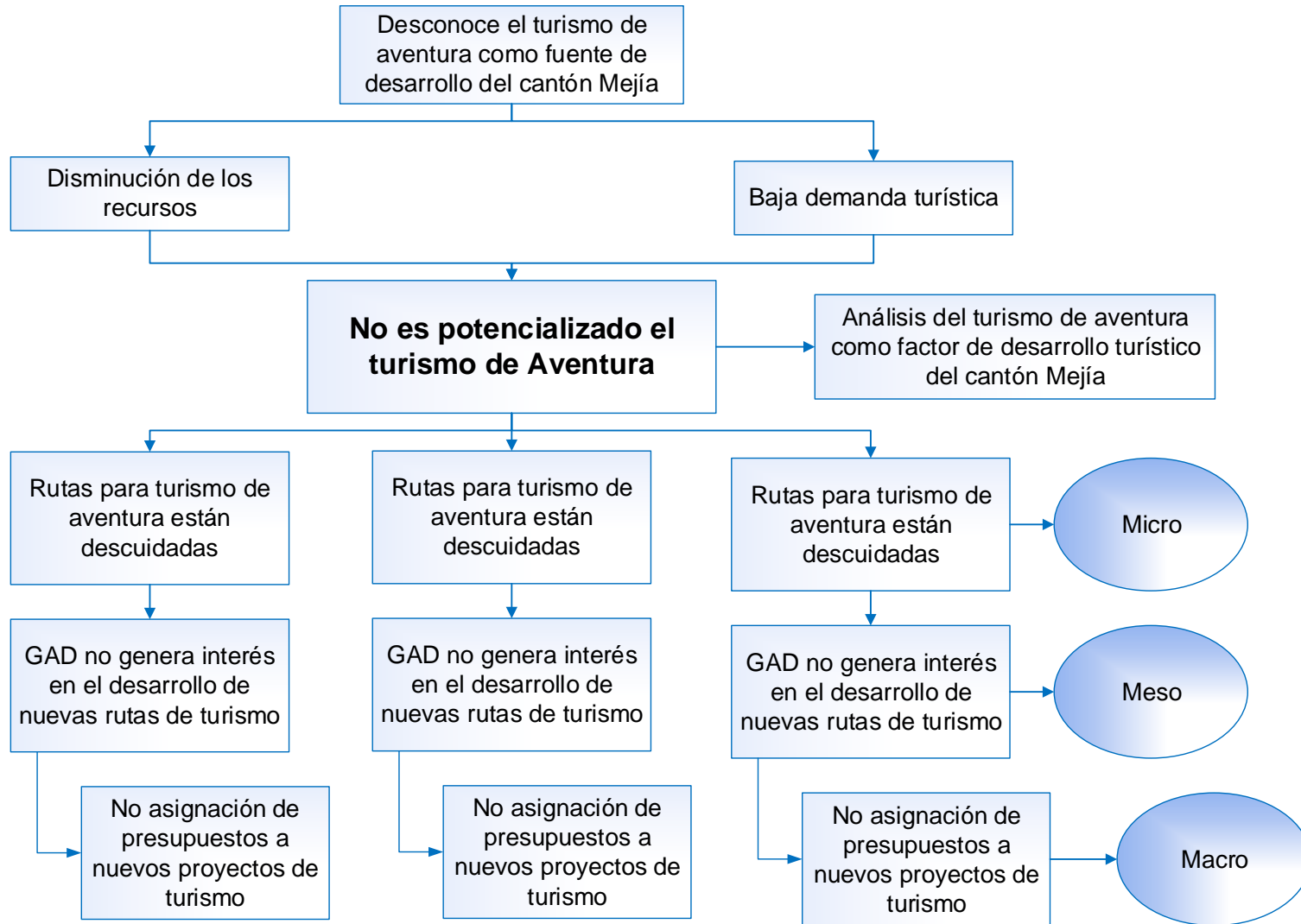


Figura 1. Árbol de problemas

1.2. Formulación del Problema

¿Cómo incide el Turismo de Aventura en el desarrollo turístico del cantón Mejía?

1.3. Antecedentes

La investigación aporta con lineamientos del desarrollo turístico en base al turismo de aventura corresponde a Belén Villavicencio (2014) de la Universidad Autónoma de Baja California Sur con el tema el ecoturismo como vía para el desarrollo local en puerto Adolfo López Mateos y puerto San Carlos, para lo cual planteo: Analizar el Turismo de Naturaleza como una alternativa de desarrollo local en condiciones de cambio climático, en San Ignacio, B. C. Sur, México. Los resultados obtenidos evidencian el gran potencial que tiene el Puerto San Carlos y el efecto que ocasionan las condiciones del cambio climático en el ambiente y en el entorno. Adicionalmente con el surgimiento de empresas turísticas socialmente responsables, fomenta la generación de empleos y con ello una mayor sujeción y firmeza de la economía. Como alternativas de desarrollo local se determinaron tres líneas potenciales de negocio enfocadas al Ecoturismo, Turismo de Aventura y Turismo Rural.

Las conclusiones obtenidas del estudio son:

Es importante dar a conocer el potencial que poseen y participen activamente en el manejo, cuidado, y preservación de sus recursos.

El levantamiento de un desarrollo local se fundamenta en el aprovechamiento de

sus recursos y potencialidades. Con el surgimiento de empresas turísticas socialmente responsables, fomenta la generación de empleos y con ello una mayor sujeción y firmeza de la economía.

El cambio climático es una realidad que afecta a todo el planeta en el cual todos somos actores, es ahí donde inicia una lucha de mitigación y la creación de medidas de adaptación en mejoras de lograr una sustentabilidad; puesto que el clima determina las condiciones de vida existentes en la tierra.

Durante décadas el hombre ha explotado al planeta sin control, desgastando los recursos naturales, ocasionando variaciones en el clima y afectando su tranquilidad; ahora unamos fuerza y voz en rescatar, cuidar, y preservar nuestro medio natural (Villavicencio Liera, 2014, p. 47)

Por otra parte, la investigación de Bravo (2016) de la Universidad de Chile con el tema Plan de negocio de Turismo Aventura en la Comuna de Pichilemu: Pichilemu Aventura, el objetivo está orientado a Realizar un plan de negocios de turismo aventura en la ciudad de Pichilemu los resultados obtenidos del estudio evidencian el interés por este tipo de actividades por consiguiente el cliente objetivo serán jóvenes entre 25 y 35 años junto a sus acompañantes que gusten de las actividades al aire libre, donde en una primera instancia se les ofrecerá 3 actividades como son: Canopy, Cabalgatas y Trekking. Considerando los criterios de evaluación financiera el proyecto propuesto es viable y rentable.

Las conclusiones obtenidas de la investigación son:

El turismo aventura en Chile está creciendo y el presente estudio ha contribuido a desarrollar un proyecto en base a esta industria. El objetivo principal del estudio era lograr generar un proyecto de turismo aventura para un grupo de inversionistas del sector de Pichilemu, con la finalidad de generar ingresos sobre un terreno que poseen y no están aprovechando.

Sin embargo, las actividades que mayor adhesión tuvieron y con las cuales debiese partir dicho proyecto son: Canopy, Trekking y Cabalgatas.

Para ello se realizó un estudio de costos y una estimación de ingresos a partir de la demanda obtenida, dando un valor inicial para la inversión de \$77.000.000 aproximadamente, inversión que será financiada con capital propio de los inversionistas (Bravo, 2016, pág. 90).

Es un proyecto integral que constan de un enfoque de calidad y seguridad recomendaciones y sugerencias propuesta por los potenciales clientes para este tipo de proyecto.

Para el desarrollo de la presente investigación se tomará como referencia la tesis de Kassandra García (2017) perteneciente a la Universidad de las Fuerzas Armadas Espe, con el tema el Turismo de Aventura como alternativa de Desarrollo Turístico del cantón Loreto, quien detalla como resultado de su investigación que el 66% de los viajeros visitantes han posicionado actividades de senderismo, exploración de cuevas y tubing, como las principales dentro del Turismo de Aventura, sin embargo, estas no han alcanzado una óptima prestación del servicio debido a la poca inversión. El turismo de aventura brinda beneficios para los habitantes de Loreto generando plazas

de empleo fijo y eventual, lo cual ha permitido mejorar la calidad de vida, de ahí que el turismo es un gran apoyo para el desarrollo de las comunidades.

Las conclusiones más destacadas de la investigación son:

El 66% de los viajeros visitantes han posicionado actividades de senderismo, exploración de cuevas y tubing, como las principales dentro del Turismo de Aventura, sin embargo, estas no han alcanzado una óptima prestación del servicio debido a la poca inversión a nivel económico, y al no contar con un proceso de mejora continua del servicio.

El turismo de aventura brinda beneficios para los habitantes de Loreto generado plazas de empleo fijo y eventual, lo cual ha permitido mejorar la calidad de vida de ahí que el turismo es un gran apoyo para el desarrollo de las comunidades.

La práctica del turismo de aventura implica compromiso con el ambiente, desde la planificación del servicio, hasta la ejecución de actividades recreativas y de ocio, es decir, que el turismo de aventura incentiva la conservación y preservación del ambiente (García Páez, 2017).

Proyectos que han sido desarrollados bajo la temática expuesta para el desarrollo del proyecto que se pretende ejecutar en beneficio de la población del cantón Mejía.

1.4. Justificación

El cantón Mejía ha sido declarado como “Destino Turístico de Primer Orden” y

entre los racionamientos turísticos está el turismo de aventura de montaña siendo uno de los atractivos estrella del cantón, el desarrollo de esta actividad es más conocida como el “valle de los 9 volcanes” un atractivo turístico que atrae a propios y extraños.

Una actividad que dinamiza al cantón quienes visitan el sector puede ejecutar una serie de deportes extremos como trekking, trail, running, alta montaña, cabalgatas, camping y ciclismo de montaña una actividad que está en crecimiento, pero no está desarrollada en su totalidad.

Es importante analizar el impacto de turismo de aventura para potencializar las actividades y espacios que se pueden direccionar a una alternativa sostenible y a dinamizar la economía interna, como parte de la innovación científica se plantea establecer modelos teóricos que permiten un alineamiento adecuado a la propuesta integral turística en la que se potencializará el turismo de aventura.

El turismo de Aventura permitirá grandes beneficios para el cantón Mejía, en función de esto se realizará el análisis de esta actividad dentro del cantón, la misma que contribuirá para el desarrollo de la actividad turística en el cantón Mejía, ya que permitirá que sea un factor de atracción generando así fuentes de empleo y concentración de turistas en la zona. Los beneficiarios directos serán los pobladores que ofrecen alternativas turísticas de aventura, adicionalmente el gobierno del Cantón contará con la recopilación turística de las áreas y zonas apta para esta actividad. No obstante, la información podrá ser utilizada para emprendedores del sector o estudiantes que pretendan realizar un estudio relacionado al tema expuesto.

Por lo cual el estudio es factible, ya que ayudará a mejorar el desarrollo turístico del cantón, por medio del diseño de un plan de desarrollo turístico en donde se abarcarán las actividades de turismo de aventura tales como trekking, media montaña, cabalgata y ciclo turismo.

La factibilidad y la apertura de las instituciones del cantón permiten que el proyecto no requiera de componentes adicionales para la investigación, puesto que contendrá la recopilación de datos e información valiosa para el planteamiento de una propuesta sostenible.

Si no se realizara esta investigación se perdería el desarrollo turístico el mismo que puede ser fomentando por el turismo de aventura.

1.5. Objetivos

1.5.1. General

Analizar el turismo de aventura del Cantón Mejía, con el fin de plantear una propuesta para potenciar el desarrollo turístico.

1.5.2. Específicos

- Identificar el problema de investigación para determinar la viabilidad del turismo de aventura en el cantón Mejía

- Desarrollar la fundamentación teórica con la finalidad de sustentar y validar la investigación.
- Diagnosticar el desarrollo turístico con la finalidad de evaluar las condiciones actuales del sector y el actuar del turismo de aventura en el cantón Mejía.
- Desarrollar rutas turísticas de aventura para dinamizar el desarrollo turístico del cantón Mejía.

1.6. Variables

- Variable dependiente: Desarrollo turístico del cantón Mejía
- Variable independiente: Turismo de aventura

1.7. Hipótesis

El análisis del turismo de aventura beneficiara al desarrollo turístico en el cantón Mejía

CAPÍTULO II

MARCO TEÓRICO

2.1. Turismo

El turismo en la actualidad representa una de los segmentos más productivos de algunos países del mundo; ya que es considerada como una actividad recreativa que consiste en desplazarse de un lugar a otro en un tiempo determinado y fuera de la residencia habitual, donde los turistas hace uso de los servicios turísticos de los atractivos visitados y por consiguiente se genera una dinámica turística.

Por otra parte, es importante definir el turismo La Organización Mundial del Turismo (OMT) (2019, pág. 2) señala “El turismo es un fenómeno social, cultural y económico relacionado con el recorrido de las personas a lugares que se encuentran fuera de su lugar de residencia habitual por motivos personales o de negocios/profesionales”.

Definitivamente el turismo al ser en la actualidad un fenómeno social hace uso de los recursos naturales con los que cuentan unos determinados territorios, generado un flujo masivo de turistas a dichos lugares; sin embargo es importante conocer el impacto que tiene el turismo masivo.

2.2. Turismo Masivo

El turismo masivo más conocido como el turismo de masa es una alternativa turística que se emplea en la actualidad, cuando un lugar o evento genera el interés de los turistas. Los acontecimientos que generan este tipo de turismo son de tipo religioso, social, entre otros.

De acuerdo a Acerenza (2015, pág. 25) define al turismo masivo como:

Volumen de turistas que participan en él y el alto grado de concentración espacial que caracteriza a la actividad turística en el lugar de destino, la cual puede llegar a superar, en muchos casos, la capacidad soportante de los recursos naturales o culturales allí existentes.

El turismo de masas para muchos países ha sido una alternativa de crecimiento que dinamiza el comercio pero, tiene efectos negativos. De acuerdo a las percepciones de “la OMT estima que dentro de quince años, en 2020, el número de turistas duplicará el actual, de forma que rebasará los 1.560 millones de personas con un crecimiento del 4%”. Estas cifras evidencian el impacto turístico y los posibles efectos que causaría al entorno el incremento constante de turistas (Manera, 2017, pág. 15).

Uno de los destinos turísticos emergentes y en el cual se evidencia el incremento de turistas es España, Francia e Italia, destinos preferentes por los lugares y espacios

turismo que promociona. Por el turismo de masa es un fenómeno nuevo que tiene efectos negativos nocivos en este sentido los países se vuelven dependientes del turismo, lo que provoca un menor impacto en el desarrollo sostenible y crecimiento turístico, otro de los aspectos a considerar con el crecimiento turístico es la afluencia de turistas, los espacios destinados para disfrutar un ambiente ya no son los esperados (Aramberri, 2012). Un concepto que está inmerso en el turismo alternativo una nueva opción que permite enlazar lo teórico con lo práctico.

2.3. Turismo Alternativo

El turismo alternativo puede ser concebido como una alternativa en la que se crean espacios y experiencias con manifestaciones culturales que son nuevas y que invitan a establecer una mayor participación por parte del turista.

De acuerdo a Castro, R. (2011) señala que:

El turismo alternativo es toda gama de alternativas de viajes que tienden a aportar en las características que presenta el turismo masivo, incluyen entre otras al turismo cultural, al turismo de aventura, al turismo rural y al turismo ecológico o ecoturismo. Las personas que practican el turismo alternativo desean conocer y tener un contacto estrecho con los pueblos y manifestaciones culturales, experimentar nuevas emociones o realizar alguna actividad fuera de lo común, lejos de la civilización, conocer y disfrutar la práctica de los valores del campo, o simplemente aprovechar los beneficios de la naturaleza (pág. 108).

En esta misma línea Wearing & Neil (2011) sostiene que el turismo alternativo es:

El turismo alternativo es un conjunto de modalidades turísticas que tienen como objetivo ser consecuentes con los valores naturales, sociales y comunitarios, permitiendo además, tanto a los anfitriones como a los huéspedes, disfrutar de una interacción positiva que merece la pena, así como, de las experiencias compartidas (pág.24-25).

Por consiguiente el turismo alternativo podría definirse como una modalidad que permite la participación activa de los turistas para lo cual se establecen actividades que garantizan la obtención de experiencias compartidas.

Una nueva alternativa que muchos de los países de América Latina lo han incluido, Uruguay se destaca al considerarlo al turismo alternativo como parte del desarrollo sostenible en el que intervienen pueblos y comunidades que eran abandonadas por la carencia de fuentes de empleo (Pardo, 2015). Ecuador es un país referente de este tipo de turismo, la región amazónica ofrece a los turistas una amplia gama de posibilidades en las que interactúan para lograr experiencias compartidas inolvidables (Coraggio, 2001).

Existe otras modalidades de turismo que están orientadas a fortalecer el turismo desde un concepto ambiental esta contextualización se enfoca en el ecoturismo del cual se hará referencia en el siguiente apartado.

2.4. Ecoturismo

El ecoturismo enlaza una experiencia turística y da la posibilidad que el turista tenga una nueva visión del entorno en el que se encuentra, aprecie la fauna y flora y sea consciente de que es parte de este mundo.

La Unión Internacional para la Conservación de la Naturaleza (UICN), (2015, pág. 7) define ecoturismo como:

Aquella modalidad turística ambientalmente responsable consistente en viajar o visitar áreas naturales relativamente sin disturbar, con el fin de disfrutar, apreciar y estudiar los atractivos naturales (paisaje, flora y fauna silvestre) de dichas áreas, así como, cualquier manifestación cultural (del presente y del pasado) que puedan encontrarse ahí, a través de un proceso que promueva la conservación, tiene bajo impacto ambiental y cultural y propicia un involucramiento activo y socioeconómicamente benéfico de las poblaciones locales.

Este nuevo concepto de ecoturismo está orientado a que la población al igual que los turistas cuiden el medio ambiente que exista un mayor respeto al entorno en donde viven, es por esta razón que la demanda de este tipo de turismo es específica depende de las tendencias actuales usualmente se planifican de carácter cultural, histórico, natural de forma más diferenciada.

Los resultados de este tipo de ecoturismo son positivos y permiten que los turistas

relacionen experiencias y vivencias, adicionalmente se planifican deportes o actividades complementarias.

Sin embargo, para que este tipo de turismo sea éxito se requieren de algunas consideraciones de acuerdo con la OMT (2005) el ecoturismo se emplea para designar las formas de turismo que cuentan con las siguientes características:

- Turismo basado en la naturaleza se enriquece con el conocimiento de zonas y áreas culturales
- Se educa y concientiza
- Es para un segmento específico
- Se realizan actividades de menor impacto ambiental
- Contribuye a dinamizar las economías locales y zonas cercanas.
- Desarrollo económico y sostenible con fuentes de empleo
- Conciencia hacia la conservación.

Es una de las alternativas de menor impacto dado que es específica y para un grupo que busca de este tipo de opciones. Otro de los conceptos que está inmerso en este tipo de alternativas es el turismo rural.

2.5. Turismo Rural

Para Jiménez (2014) el turismo rural no es más que una actividad que está orientada a la interacción y convivencia de las comunidades a las cuales se acude. El

turista se convierte en el anfitrión se apropia del entorno tiene un mayor enfoque de las actividades que realizan y las asocia con su realidad. Una opción que le permite experimentar, convivir y adaptarse a situaciones no comunes. No obstante, para Gonzales (2010, pág. 4) el turismo rural puede definirse “como las actividades realizadas por los visitantes en zonas rurales donde contactan activamente con la población local en un marco de respeto por el entorno y la cultura local”

Por consiguiente, en un tiempo corto los turistas conviven con nuevo entorno, trabajan, ayudan, sociabilizan su estancia contribuye a ser un referente de cambio de ideología, la cultura y las tradiciones son espacios de conocimiento, un pueblo muestra su entorno y evidencia su identidad.

2.6. Variable Independiente

2.6.1. Turismo De Aventura

El turismo de aventura es un tipo de turismo que implica exploraciones o viajes con una percepción y, posiblemente, existencia real de riesgos, y que potencialmente requiere de destrezas especiales o de ciertas condiciones físicas así lo señala Martínez Acebes (2011):

El turismo de aventura es en la actualidad un segmento de mercado de enorme crecimiento, porque ofrece alternativas de entretenimiento diferentes y que resultan atractivas a los turistas, sobre todo para aquellos que buscan nuevas

experiencias y físicamente retadoras (Martínez Acebes, 2011, pág. 45) .

Según Tourism Adventure- Global Report (como se citó en Carvache-Franco et al., 2018) define al turismo de aventura como “un viaje en que incluye al menos dos de los tres siguientes elementos: actividad física, ambiente natural e inmersión cultural; este también puede ser doméstico o internacional y como todo viaje incluye una estadía de no más de un año”(pág.1). Habría que decir también que la importancia del desarrollo del turismo de aventura, reside en que representa para los gobiernos y los sectores operativos una interesante posibilidad de activación económica, no sólo para las zonas que se consideraban social y económicamente olvidadas, sino una alternativa prioritaria de negocio que permite aprovechar y preservar los recursos naturales. Además “las actividades relacionadas con el turismo de aventura, se derivan de la práctica recreativa de deportes y otro tipo de dinámicas asociadas no exhaustivamente identificadas” (Galindo & Bravo, 2008, p. 105), de tal manera que “si se gestiona de manera sostenible, puede representar una valiosa económica para las poblaciones locales e indígenas y sus culturas, así como para la conservación y la utilización sostenible de la naturaleza para las generaciones futuras”(Galindo & Bravo, 2008, pág. 107).

Con respecto a estas consideraciones sobre el turismo de aventura se puede destacar la participación de la naturaleza en esta tipología de turismo la cual permite una relación directa entre el turista y la naturaleza, que dentro de sus actividades son deportes que se pueden realizar en el entorno natural. Sin embargo es importante que se les clasifique para ofertar alternativas de alto y bajo impacto para los turistas.

2.6.2. Importancia del turismo de aventura

El turismo de aventura es de suma importancia para los sectores operativos, puesto que es una alternativa que contribuye a fortalecer la actividad económica a dinamizar las fuentes de empleo.

En este sentido Castellanos & Orgaz (2013) destacan que el turismo se ha convertido en un motor clave para el progreso socioeconómico de muchos países, convirtiéndose en un elemento relevante para la modernización económica, social y cultural de un destino. El impacto del turismo es positivo, y más cuando se establecen lineamientos que están orientados a mejorar el entorno de comunidades o localidades que están rezadas a pesar de contar con lugares turísticos de alto potencial.

De acuerdo al estudio realizado por Organización Mundial del Turismo; Adventure Travel Trade Association (2015, pág. 120) mencionan que:

- El mercado de turismo de aventura es un mercado de \$263,000 millones de dólares anuales un turista de aventura tiene un gasto promedio de \$3,000 USD por persona, con una estancia promedio de 8 días.
- El turista de aventura es un turista estudiado (48% tiene algún grado de estudios), con ingresos superiores al promedio de la población, reportando en promedio más de 45,000 dólares de ingreso por año.
- El turismo trae beneficios directos a las comunidades; según ATTA, 65.6% del costo total de un viaje de aventura se queda en la comunidad local; esto es

relevante ya que existen diversas instituciones, entre ellas UNEP, que han demostrado que de un viaje tradicional de turismo de masas, solo el 5% se queda en el destino que el turista visita.

Ante los resultados del estudio el turismo de aventura es un mecanismo potencial que les da la posibilidad a localidades y comunidades a exponer su cultura y tradiciones preserva el medio ambiente. Se apropia de los espacios cuida su entorno para que sea un potencial turístico. Los resultados evidencian que el turismo de aventura tiene un gran potencial que podría proyectarse como una alternativa de desarrollo.

Para el desarrollo de este tipo de turismo es importante determinar qué tipo de turismo de aventura se adaptará a las necesidades y requerimientos. Para lo cual se procede a realizar una descripción total.

2.6.3. Clasificación Del Turismo De Aventura

De acuerdo a Hoyo (2010), el turismo de aventura se clasifica en turismo accesible y turismo etnoturístico los mismos que se detallan a continuación:

2.6.4. Turismo accesible

El turismo accesible es un tipo de turismo de aventura que se ubica entre el turismo de aventuras fuerte y el suave, ya que proporciona excursiones para

personas con limitaciones de movimiento y puede tomar la modalidad de exploración cultural o actividades extremas como los saltos en bungee o rafting (Hoyo, 2010, pág. 17).

El turismo accesible busca producir adrenalina que de otra forma no estaría a su alcance. Por otra parte, en años recientes se han abierto diversas campañas que se dedican al turismo accesible ofreciendo a las personas con algún tipo de discapacidad un paquete de turismo de aventura avanzado con capacitación especial y equipo especializado. Así mismo si estás preparando un viaje con tu pareja puedes explorar el turismo accesible.

2.6.5. Enoturismo

González (2008) define esta forma de turismo como “Esta forma de turismo de aventura suave coloca a las personas que participan en él en contacto con otras personas y culturas diversas en todo el mundo” (pág. 14)

Definitivamente el Enoturismo supone amplios recorridos en áreas muy poco desarrolladas y con un riesgo elevado, sin embargo, las empresas que tienen buena reputación, toman en cuenta estos aspectos para disminuir los distintos factores de riesgo y proteger la vida de las personas involucradas.

Por otra parte Chura (2016) realiza una clasificación (ver tabla 1) más amplia del turismo de aventura en relación con las actividades que se pueden realizar en el medio

y cada una de esta direccionadas a la sostenibilidad y conservación de la naturaleza.

2.6.6. Principales Actividades De Aventura A Nivel Mundial

El turismo de aventura con lleva actividades físicas recreativas que pueden ser activas y pasivas. Las activas requieren mayor esfuerzo físico para ser desarrolladas, mientras que las pasivas pueden ser ejecutadas por todas las personas; las actividades de aventura se adaptan a las necesidades y gustos de los turistas.

2.6.7. Actividades De Tierra

Actividades que están orientadas a disfrutar el paisaje y el entorno que los rodea las mismas que se describen a continuación:

Tabla 1.

Actividades dentro del turismo de aventura (Tierra)

Actividad	Definición
Caminata	Es una de las actividades con mejor aceptación y demanda entre los visitantes. Es necesario que exista un circuito que esté previamente planificado según las características de los turistas.
Espeleísmo	Esta actividad consiste en realizar descensos en grutas, cuevas, sótanos y cavernas así como apreciar las estructuras geológicas, la flora y fauna.
Escalada en roca	En esta actividad se trata de escalar paredes de roca utilizando las manos y los pies como elementos de ascenso
Cañonismo	En esta actividad se hace un recorrido por ríos y cañones, además de encontrar caídas de agua, pozos y paredes de roca; por lo tanto se tienen que emplear técnicas de ascenso y descenso.
Ciclismo de montaña	Esta actividad requiere un gran esfuerzo físico, ya que consiste en un recorrido a campo traviesa empleado como único medio una bicicleta todo terreno
Alpinismo	Se refiere al ascenso de montañas y volcanes, se requiere tener un amplio dominio de técnicas particulares y equipo 16 especializado. Lo que predomina es el terreno que cuenta con hielo y nieve
Rappel	Consiste en el descenso mediante una cuerda fija y con ayuda de equipos especializados
Cabalgata	Consiste en el recorrido a caballo por las áreas naturales y tiene como objetivo que el visitante al montar conozca el manejo y el hábitat de los animales

Fuente: (Chura, 2016)

Las actividades de mayor impacto que se desarrollan bajo la modalidad de actividades de la tierra son la caminata y el ciclismo de montaña actividades que permiten la observación de flora y fauna (Gasca, 2010). La cantidad de actividades que pueden ser realizadas permiten que el turista seleccione la mejor opción las mismas que se adaptan a sus necesidades y requerimientos.

En el turismo de aventura también se destacan actividades al aire libre que se complementan con las actividades de tierra, las mismas que serán analizadas en el siguiente apartado.

2.6.8. Actividades De Aire

En el turismo de aventura también se desarrollan actividades por aire, requieren de conocimientos previos y de mayor experiencia.

Sin embargo, muchas de las actividades se han modificado con la finalidad de ser accesibles para quienes pretendan realizarlo por primera vez. Para lo cual se han implementado elementos de seguridad que disminuyen considerablemente los riesgos al realizar este tipo de deportes. A continuación se detallan las actividades que se realizan por aire:

Tabla 2.

Actividades dentro del turismo de aventura (Aire)

Actividad	Definición
Parapente	Esta actividad utiliza un paracaídas especialmente diseñado con direccional y el despegue se efectúa desde una colina o montaña para aprovechar las masas de aire y de esta manera impulsarse.
Vuelo en	En esta actividad el turista vuela dentro de un globo, el cual está inflado de aire

CONTINÚA →

Actividad	Definición
globo	caliente y la dirección es determinada por el viento.
Vuelo en ultraligero	Esta actividad se realiza en una aeronave con motor de no más de 450 kilogramos, pueden practicarlo de uno a dos personas.

Fuente: (Chura, 2016)

La actividad que se realiza con mayor frecuencia dentro de las actividades de aire es el parapente una modalidad que proporciona a los turistas un paisajes únicos al igual que adrenalina. Una actividad de alto riesgo que requiere de guía. Una oferta que está en crecimiento y que requiere de preparación y de un grupo especializado para realizar dichas actividades (Rivas, 2015).

Al turismo de aventura se suma otras actividades que se desarrollan en el agua las mismas que se explicarán en el apartado siguiente.

2.6.9. Actividades De Agua

Como parte del turismo de aventura existen otras actividades, las de agua, ideas que están orientadas a aprovechar los lugares turísticos desde otro enfoque. Por consiguiente se detallan las actividades que se pueden realizar en el agua:

Tabla 3.

Actividades dentro del turismo de aventura (Agua)

Actividad	Definición
Espelobuceo	En esta actividad se mezclan las técnicas de buceo autónomo y Espeleísmo y en donde el visitante busca conocer lugares como cenotes, cuevas, grutas y cavernas dentro del mar.
Descenso de ríos	Consiste el descenso por aguas en movimiento y las embarcaciones pueden ser para una persona o un grupo de personas
Kayakismo	Esta actividad se practica en aguas en movimiento, quietas o en el mar y consiste en la navegación dentro de una embarcación hidrodinámica.
Pesca deportiva	En esta actividad el turista experimenta la sensación de extraer un pez directamente del mar, lago, río, laguna, sin tener como finalidad obtener ingresos económicos ni ganar alguna competencia deportiva.

Fuente: (Chura, 2016)

Como resultado de esta clasificación tenemos que cada uno de las actividades que se realizan dentro del turismo de aventura se relacionan directamente con su entorno y como hacer su uso de ello para desarrollar actividades que beneficien en el desarrollo de una localidad, sin dejar de lado la conservación el entorno; siendo así esta clasificación un complemento de lo que es turismo de aventura en cual busca que el turista tenga relación directa con la naturaleza y viva de una experiencia distinta a la de su cotidianidad.

Las modalidades expuestas son una recopilación de actividades que pueden ser realizadas con el acompañamiento de expertos dado que existen actividades de alto riesgo y de bajo impacto. En este sentido, para efectos de eficiencia las empresas que ofrecen actividades de riesgo deben cumplir con los requerimientos técnicos y de seguridad para la práctica de este tipo de deportes.

2.7. Variable Dependiente

2.7.1. Desarrollo turístico

Refiriéndose al Desarrollo Turístico Pearce (1991) menciona que el desarrollo turístico es “La provisión y mejoramiento de las instalaciones y servicios idóneos para satisfacer las necesidades del turista y definido de una manera más general, puede también incluir los efectos asociados tales como la creación de empleos o la generación de ingresos. (p.14)

Así mismo Pérez (2013) manifiesta que:

La industria del turismo, está dividida en muchos sectores, como hostelería, transporte, servicios alimentarios, etc., es una industria muy competitiva a escalas nacional e internacional. En muchos países tiene escasos márgenes de beneficios y su mercado cambia con gran rapidez. Esto hace que la industria turística sea particularmente frágil, vulnerable a los cambios del entorno natural, cultural y económico de forma que cualquier variación e incidente que ocurra en el marco de un destino, como la contaminación de una playa o un acto criminal de gran cobertura informativa, puede tener consecuencias devastadoras sobre el propio destino. (p. X)

Mientras que Reyes (2005) menciona que:

El desarrollo del turismo sostenible puede abastecer necesidades económicas, sociales y estéticas mientras que mantiene íntegra la cultura y los procesos ecológicos. Turismo puede proveer beneficios a las generaciones presentes sin disminuir las posibilidades de obtención de beneficios de las generaciones futuras.

Entendiendo, así como Desarrollo Turístico al mejoramiento de un espacio basado en la planificación y una evaluación estratégica con la necesidad de incorporar nuevas fuentes de recursos turísticos para cumplir con la satisfacción del cliente y el cuidado del medio ambiente, obteniendo como resultado el progreso turístico de una localidad.

2.7.2. Sistema turístico

Dada la importancia del turismo existen particularidades que están inmersas en los sistemas turísticos, que no son más que modelos conceptuales que permiten mantener un proceso integral de la perspectiva turística en la que se emplean algunos elementos esenciales que deben considerarse para un plantear un sistema que esté acorde a la realidad de cada proyecto.

Según Sancho (2019) afirma que el “sistema turístico se encuentra formado por diferentes factores que hay que considerar conjuntamente desde una óptica sistemática, es decir, un conjunto de elementos interrelacionados entre sí que evolucionan dinámicamente” (pág. 1) .

Mientras que entorno turístico (2016) menciona que:

Un sistema es un conjunto de recursos que interactúan entre sí para cumplir un objetivo en común. En el caso del sistema turístico podemos encontrar varios elementos que lo conforman donde encontraremos elementos tanto intrínsecos como son: el turista un elemento dinámico de este sistema; tres elementos geográficos donde se encuentra la región de salida, región de tránsito conformada por los medios de transporte como son autos, avión, tren, etc; que permiten la accesibilidad entre la región de salida y la de destino que sería el tercer elemento geográfico.

De acuerdo con Molina (2000) el sistema turístico es:

Un sistema abierto relacionado con el medio ambiente con el que establecen intercambios, el sistema importa insumos que al ser procesados emergen al entorno en forma de productos, acciones y recursos que intervienen entre sí para cumplir un objetivo común, representado por varios elementos turísticos.

Así como menciona Boullón (2006) concuerda con que el “Un sistema turístico está compuesto por elementos esenciales que ayudan a mantener un espacio totalmente indispensable para el turista”, el autor propone un esquema que se presenta a continuación:

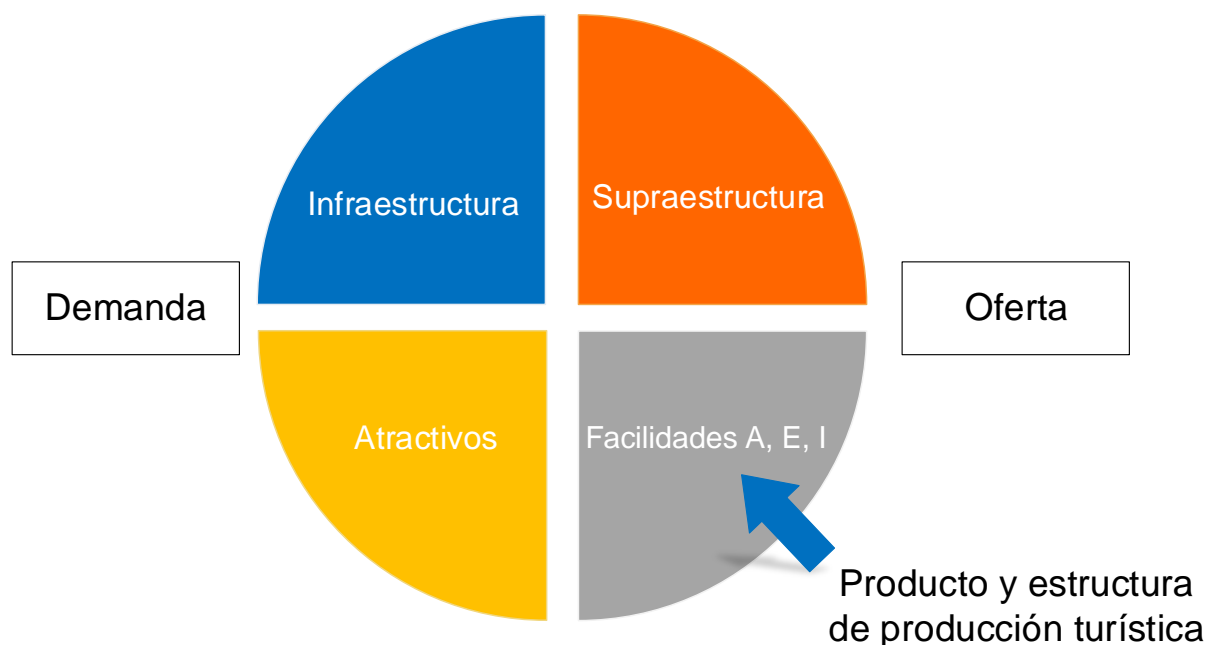


Figura 2. Sistema Turístico
Fuente: (Boullón, 1981)

Mientras que el autor al ver la necesidad y los cambios detalla un sistema turístico

actualizado y su relación entre sus elementos (Ver figura 3), en donde se encuentran los elementos importantes dentro de un sistema.

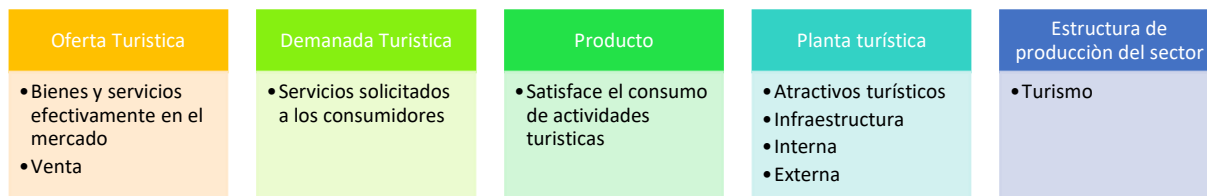


Figura 3. Diagrama de relación sistema turístico

Fuente: (Boullón, 2006)

Mediante las definiciones de los autores antes mencionados se puede concluir que el Sistema Turístico está compuesto por varios componentes como son: la demanda, la oferta, el atractivo turístico, la superestructura y la infraestructura; los mismos que constituyen una base importante dentro del mismo, los cuales influyen positivamente para el buen desarrollo de un espacio turístico, ya que sin ellos no puede existir una buena actividad turística y un mejoramiento del servicio para la satisfacción de los turistas y un desarrollo económicamente sostenibles.

A continuación se detallan los componentes que están inmersos en el sistema turístico permitiendo un desarrollo completo del estudio.

2.8. Componentes del sistema turístico

Como manifiesta Boullón R. C., (2006) la oferta turística es:

El conjunto de elementos que conforman la experiencia del turista, es decir, se

compone de aquellos elementos que atraen al turista hacia el destino y logran satisfacer sus necesidades y expectativas. Así se distinguen los siguientes componentes: los recursos y atractivos turísticos, la plata turística, las infraestructuras y la superestructura (pág. 18).

Así mismo indica Quezada (2010) que la “oferta turística es el conjunto de transportes, instalaciones y servicios disponibles para que sean utilizados por los turistas para desplazarse, permanecer y realizar en el destino todo lo anhelado, de acuerdo con sus necesidades y motivaciones” (pág. 136). En consecuencia, a la contextualización García (2016) menciona que la oferta turística es “el conjunto de bienes o mercancías que se presentan en el mercado con un precio concreto y en un momento determinado. Para lo cual no solo deben incluirse los servicios turísticos que se presentan, sino también otros elementos”.

Mediante estos conceptos se puede indicar que la oferta turística son los recursos y atractivos turísticos que hacen que exista un desplazamiento de visitantes o turistas hacia un espacio determinado, generando recursos económicos para beneficio del sector al que pertenece el atractivo.

2.8.1. Demanda Turística

Según Boullón R. C (2006) manifiesta que la demanda turística es “el elemento clave en el sistema turístico, ya que es un componente clave al momento de ofertar algún bien o servicio, la demanda turística puede ser real, futura o potencial.”

Así mismo Tamayo (2012) menciona que:

Es el componente más dinámico del sistema e implica al grupo de personas que se viajan y hacen uso de los servicios e instalaciones creadas para su recreación. Desde un punto de vista socio económico, la demanda está determinada por la facilidad de acceso a los transportes, por los ingresos, por el nivel educativo y por el deseo de salir de la rutina; la demanda turística se genera cuando la sociedad haya superado, en forma general, un nivel de renta suficiente para cubrir las necesidades básicas.

De tal manera se puede definir a la demanda turística como el conjunto de componentes o la cantidad de turistas que existe en un destino turístico en un momento determinado, con el objetivo de satisfacer sus necesidades y beneficiar económicamente al destino, así mismo se identifica a la demanda turística como un conjunto de productos o servicios que el turista está dispuesto a consumir a un precio determinado.

2.8.2. Atractivos turísticos

Según Rivera (2018) menciona que un atractivo turístico es:

El conjunto de elementos materiales y/o inmateriales que son susceptibles de ser transformados en un producto turístico que tenga capacidad para incidir sobre el proceso de decisión del turista provocando su visita a través de flujos

de desplazamientos desde su lugar de residencia habitual hacia un determinado territorio.

Mientras que Boullón R. C (2006) manifiesta un “atractivo turístico está formado por los mismos bienes y servicios que forman parte de la oferta turística, los cuales tratan de satisfacer las necesidades personales de cada uno de los visitantes”.

Así mismo Calderón (2009) define al atractivo turístico como “elementos naturales, objetos culturales o hechos sociales que mediante una adecuada actividad humana pueden ser utilizados para el desplazamiento turístico”.

Mediante estos conceptos se puede definir al atractivo turístico como un ente importante dentro del producto turístico, ya que sin su existencia no se podría generar un desplazamiento de visitantes y por lo tanto no existiera una adecuada actividad turística.

2.8.3. Superestructura

Tomando como referencia a lo que menciona Boullón R (2006):

La superestructura turística comprende todos los organismos especializados, tanto públicos como de la actividad privada, encargados de optimizar y modificar, cuando fuere necesario, el funcionamiento de cada una de las partes que integran el sistema, así como armonizar sus relaciones para facilitar la

producción y venta de los múltiples y dispares servicios que componen el producto turístico.

Mientras que Tejada (2012) afirma que:

Son el conjunto de instituciones públicas o privadas, así como los procesos de mercadeo del producto turístico. Comprende todos los organismos especializados tanto públicos como privados encargados de optimizar y modificar cuando sea necesario, el funcionamiento de cada una de las partes que integran el sistema, así como armonizar sus relaciones para facilitar la producción y venta de los múltiples y dispares servicios que componen el producto turístico.

Así mismo Varisco (2008) manifiesta que:

La infraestructura turística está integrada por organismos públicos, privados y del tercer sector que tienen por objeto planificar y coordinar el funcionamiento del sistema turístico.

Por tal razón, la superestructura está conformada por organizaciones gubernamentales públicas y privadas que norman, regulan y fomentan las actividades turísticas, con la finalidad de buscar un mejoramiento continuo en el sector turístico y la sostenibilidad adecuada que cada uno de los componentes turísticos.

2.8.4. Infraestructura

Según Boullón R. C. (2006) manifiesta que la “infraestructura está definida como el conjunto de elementos, dotaciones o servicios necesarios para el buen funcionamiento de un país, de una ciudad o de una organización cualquiera”

Mientras que Varisco, Secretaría de Investigación, Nulan, (2013) concuerdan que la infraestructura “Es el conjunto de obras y servicios que sirven de base para el desarrollo de todas las actividades económicas y, en consecuencia, puede ser de uso común o puede ser específica del turismo” (pág. 68).

Conforme a estos conceptos se puede añadir lo que indica Fuentes (2012):

La infraestructura son los servicios adicionales o dotación de servicios básicos complementarios de la planta turística. Para que el sistema turístico pueda funcionar necesita de la infraestructura básica que no pertenece al sistema turístico pero que, sin su existencia, no podría desarrollarse la actividad turística. (pág.94).

Conforme a estos conceptos se puede mencionar que la infraestructura turística son servicios complementarios de obras y servicios necesarios para un sistema, ya que sin ellos no se puede tener un adecuado producto turístico a ser ofrecido al turista y mucho menos un buen desarrollo turístico de cada sector.

Así mismo Pérez (2013) manifiesta que:

La industria del turismo, está dividida en muchos sectores, como hostelería, transporte, servicios alimentarios, etc., es una industria muy competitiva a escalas nacional e internacional. En muchos países tiene escasos márgenes de beneficios y su mercado cambia con gran rapidez. Esto hace que la industria turística sea particularmente frágil, vulnerable a los cambios del entorno natural, cultural y económico de forma que cualquier variación e incidente que ocurra en el marco de un destino, como la contaminación de una playa o un acto criminal de gran cobertura informativa, puede tener consecuencias devastadoras sobre el propio destino. (pág. 27)

Los componentes turísticos integran diversos puntos de vista teóricos que son un referente para considerar que el turismo es un fenómeno que requiere de varios elementos los mismos que fortalecer el desarrollo turístico. Por consiguiente, los proyectos nacen con la finalidad de potencializar aquellas áreas o zonas en donde la actividad turística podría ser una alternativa sostenible. Para entender mejor la temática propuesta se procede a contextualizar algunos conceptos que servirán para argumentar la propuesta.

2.9. Generalidades Del Cantón Mejía

2.9.1. Reseña Histórica

Los primeros indicios de la población de Machachi se dieron por los aborígenes

de panzaleo una de las civilizaciones más antiguas que se establecieron en el Ecuador, por el clima y la situación topográfica se asentaron en las regiones de Puchalitola, Tucuso y Pinlocruz. Con el pasar de los años se estableció una nueva cultura denominada Protopanzaleo una civilización que se expandió a lo largo de las provincias de la sierra, costa y Amazonia. Diversas tribus trataron de invadir los valles, pero el coraje y la valentía de sus hombres no permitió que sean dominados.

Sin embargo con la conquista y la muerte de Rumiñahui las tribus indígenas se vieron obligadas a someterse al gobierno español dejando su autonomía y poder. Los españoles invadieron las riquezas y fortunas saquearon gran parte de la cultura y tradición de un pueblo. Los españoles obligaron a los indios a desarrollar actividades de agricultura, obraje, ganadería trabajos esclavizados.

La colonización se dio en 1497 y se dicta a través de la carta patente los tres asentamientos poblacionales urbanos que fueron: Alóag, Santa Ana de Aloasí y Santiago de Machachi.

El rey instituye que las tierras serán manejadas como propiedad privada, una forma de apropiación que dio origen a grandes extensiones de tierra que eran consideradas como haciendas, una nueva ideología de apropiación permitió que se puedan donar o rematarlas tierras modalidades injustas.

A pesar del impacto de la colonización muchos de los pueblos se mantuvieron en los valles de Machachi con sus costumbres y tradiciones. Muchas de las extensiones

de tierra fueron orientadas a la agricultura y el criado de ganado siendo las principales actividades del cantón.

Con el auge del comercio interno y externo se dieron varios cambios se realizaron varias construcción y se invirtieron en obras y edificios los puestos y caminos fueron esenciales para el transporte y el crecimiento del sector. A pesar de ser uno de los sectores agrícolas más importantes, el lento crecimiento poblacional del sector permitió que se conserven las zonas de producción (Gobierno Autónomo Descentralizado Municipal del Cantón Mejía, 2015).

2.9.2. Cantonización

El 23 de julio de 1883 nace el cantón de Machachi, siendo el primer asentamiento en el que habitan poblaciones mestizas. Para 1824 de acuerdo a la ley de división territorial se establece la parroquia de Machachi.

Por consiguiente, se decreta que el cantón de Machachi será denominado como Mejía y las parroquias que pertenecen a las parroquias serán: Alóag, Aloasí, Tambillo, Uyumbicho

Los gestores que participaron en la cantonización fueron: “Dr. Delfín Cevallos, Vicario foráneo de Machachi y primer Presidente del Ilustre Concejo; Manuel Antonio Barba, Primer Secretario de la Municipalidad; Joaquín Arroba, Primer Tesorero Municipal; Antonio Racínes, Primer Comisario de Policía;” los mismos que se fueron estableciendo año a año. (Gobierno Autónomo Descentralizado Municipal del Cantón

Mejía, 2015).

El concejo municipal y sus administradores

La estructura y administración estuvo ligada a la conformación del consejo municipal el mismo que está representado por Cabildos, Ayuntamientos, Comunas Edilicias o Municipalidades,

Los procesos que se establecieron para la obtención de la cantonización fueron:

1. “Parroquia: 25 de Junio de 1824, de acuerdo a la Ley de División Territorial
2. Parroquia de Quito: 30 de Agosto de 1869, Ley de División Territorial
3. Cantón 23 de Julio de 1883 (Decreto Supremo)” (Gobierno Autónomo Descentralizado Municipal del Cantón Mejía, 2015, pág. 45).

2.9.3. Descripción Del Mejía

El cantón Mejía se encuentra en el valle cuenta con grandes extensiones de tierra fértiles a su vez se encuentra alrededor de 9 volcanes entre montañas y nevados. Siendo uno de los lugares turísticos más visitados por propios y extraños.

2.9.4. Características Generales

El cantón Mejía fue denominado así en honor a José Mejía Lequerica un político

y catedrático que luchó por los intereses y derechos de América Latina. Fue un hombre notable que defendió la libertad de expresión.

2.9.5. Ubicación Y Límites Administrativos

El territorio del cantón Mejía se encuentra en un panorama geográfico que está ubicado entre la costa y sierra con una altitud media de 3.163 m.s.n.m., una máxima de 5.130 m.s.n.m. y una mínima de 800 m.s.n.m.

La cabecera cantonal de Machachi, que está compuesta por 7 parroquias rurales.

1. Alóag
2. Aloasí
3. Cutuglagua
4. El Chaupi
5. Manuel Cornejo Astorga (Tandapi)
6. Tambillo
7. Uyumbicho.

Los límites con los que linda el cantón son:

- Al norte, crea un ángulo Noroccidental está delimitado por los ríos Pilatón y Toachi hacia al este el Atacazo y sus faldas del S.E, quebrada Cushiaco y la Unión y al oriente con la Coodillera central.

- Al sur, al establecer un vértice Suroccidental, (Illinizas), Cordillera Occidental e Illinizas, Cerros de El Chaupi, Quebrada y puente La Unión, Nudo de Tiopullo, El Rumiñahui y los páramos del Cotopaxi.
- Al este, se encuentran las montañas Tanda-Huanta, Yanahurco, Cimarronas, Páramos de Tambo y Secas. Río Antisana y estribaciones de la Cordillera.
- Al oeste, considerando el sur y el norte están Illinizas, Cordillera Occidental, Río Zarapullo y Río Toachi.

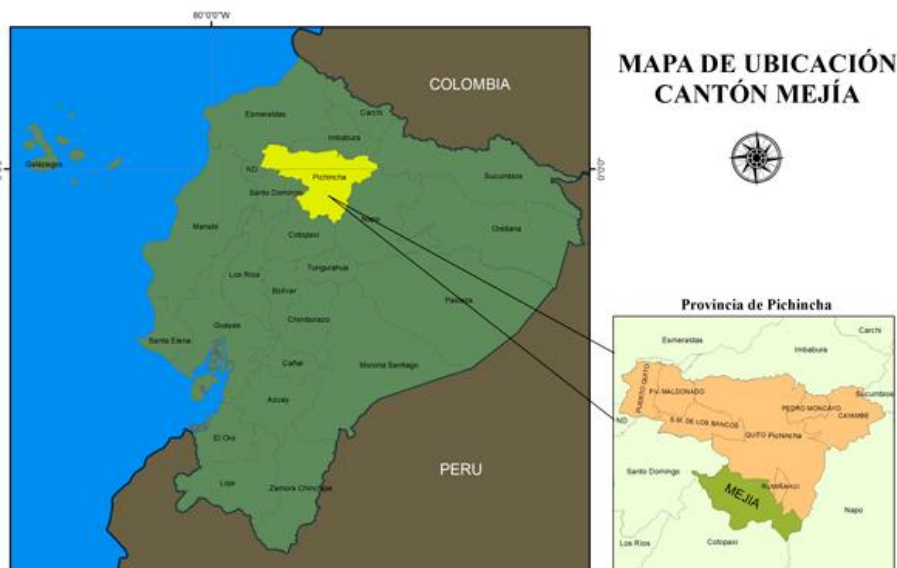


Figura 4. Mapa de ubicación del cantón Mejía

Fuente: (Gobierno Autónomo Descentralizado Municipal del Cantón Mejía, 2015)

2.9.6. Organización Territorial

La organización territorial del cantón de Machachi se rige bajo la municipalidad del Mejía la administración depende del gobierno central. El alcalde es la máxima autoridad y establece las actividades administrativas y políticas. Por consiguiente el cantón se divide en zonas rurales y urbanas las mismas que se describen a

continuación:

Tabla 4.

Parroquias rurales y urbanas

Parroquia Urbana	Parroquia Rural
<ul style="list-style-type: none"> • Machachi 	<ul style="list-style-type: none"> • Aloag • Aloasí • Chaupi • Cutuglahua • Manuel Cornejo Astorga (Tandapi) • Uyumbicho

Fuente: (Gobierno Autónomo Descentralizado Municipal del Cantón Mejía, 2015)

2.9.7. Clima

En época de verano está parcialmente nublado la temperatura varía de 18 °C a 20°C es la mejor época, se pueden divisar desde diferentes puntos las montañas y nevados que se encuentran a su alrededor. En la época de lluvia el cantón es totalmente nublado la temperatura varía de 6°C a 8°C.

La mejor época para realizar turismo y visitar Machachi es en verano que comprende los meses de junio a septiembre.

2.9.8. Hidrografía

En el cantón de Mejía se conforma por dos sub cuencas que son el Río Blanco y Río Guayllabamba, al oriente se encuentra la micro cuenca del Río San Pedro que forma parte del Guayabamba dando origen a 47 vertientes que provienen de los volcanes de Rumiñahui, Sincholagua, Pasochoa, Ilaló y Cotopaxi.

2.9.9. Relieve

Es un cantón que está conformado por nevados y montañas en una hoya que le permite divisar a la población a las elevaciones del Atacazo, Corazón, Illinizas, Rumiñahui y Pasochoa.

El Cantón Mejía tiene una orografía variada, que inicia con la hoya de Machachi, la cual incluye parte del callejón interandino y una parte de la cordillera occidental; consta de una topografía irregular; principalmente se compone de relieves montañosos, relieves volcánicos colinados, distintos tipos de vertientes, llanuras y superficies de depósitos volcánicos (Gobierno Autónomo Descentralizado Municipal del Cantón Mejía, 2015, pág. 22)

Las generalidades expuestas del cantón evidencian la diversidad y potenciales que permiten tener una nueva visión de las alternativas con las cuales se puede contar para plantear un propuesta integral.

2.10. Marco legal

2.10.1. Constitución del Ecuador

El Estado incentivará a las personas naturales y jurídicas, y a los colectivos, para que protejan la naturaleza, y promoverá el respeto a todos los elementos que forman un ecosistema.

De acuerdo a la Constitución De La República Del Ecuador (2008, pág. 25) menciona en el “art. 275.- El régimen de desarrollo es el conjunto organizado, sostenible y dinámico de los sistemas económicos, políticos, socio-culturales y ambientales, que garantizan la realización del buen vivir, del sumak kawsay”.

2.10.2. Ley de Turismo

Con la finalidad de incentivar al turismo el Estado Ecuatoriano se estableció la ley de turismo para fortalecer la dinámica interna. En ejercicio de sus facultades constitucionales y legales, expide lo siguientes artículos:

Art. 1.- La presente Ley tiene por objeto determinar el marco legal que regirá para la promoción, el desarrollo y la regulación del sector turístico; las potestades del Estado y las obligaciones y derechos de los prestadores y de los usuarios.

Art. 2.- Turismo es el ejercicio de todas las actividades asociadas con el desplazamiento de personas hacia lugares distintos al de su residencia habitual; sin ánimo de radicarse permanentemente en ellos.

Art. 4.- La política estatal con relación al sector del turismo, debe cumplir los siguientes objetivos:

- a) Reconocer que la actividad turística corresponde a la iniciativa privada y comunitaria o de autogestión, y al Estado en cuanto debe potencializar las actividades mediante el fomento y promoción de un producto turístico competitivo;
- b) Garantizar el uso racional de los recursos naturales, históricos, culturales

- y arqueológicos de la Nación;
- c) Proteger al turista y fomentar la conciencia turística;
 - d) Propiciar la coordinación de los diferentes estamentos del Gobierno Nacional, y de los gobiernos locales para la consecución de los objetivos turísticos.
 - e) Promover la capacitación técnica y profesional de quienes ejercen legalmente la actividad turística;
 - f) Promover internacionalmente al país y sus atractivos en conjunto con otros organismos del sector público y con el sector privado; y,
 - g) Fomentar e incentivar el turismo interno. (Ley De Turismo Ley , 2002)

2.10.3. Plan de Tour 2020

PLANDETUR 2020, (Plan estratégico de desarrollo de turismo sostenible para Ecuador, 2020).

Cooperación Técnica nº ATN/FG – 9903 - EC Banco Interamericano de Desarrollo (BID), 28 de septiembre del 2007, Capítulo I - Numeral 4 – (Objetivos, estrategias y políticas. Numerales 1, 2, 3,4, 5, 6 y 7)

En cuanto a los objetivos el PLANDETUR 2020 propone:

Tabla 5.*Plan de tour 2020*

Artículo	Análisis	Aporte
Capítulo 1, numeral 4	Este capítulo toma al turismo sostenible como modelo de desarrollo económico en todo el territorio nacional, además busca un funcionamiento eficiente con actores públicos, privados y comunitarios, adicional a esto se protege los territorios donde se desarrollan actividades turísticas, y se brinda oportunidades a los residentes en los diferentes destinos turísticos, impulsando el ocio como derecho humano, finalmente se busca la competitividad del sistema turístico, ofertando productos y servicios de calidad.	Este capítulo menciona al turismo como fuente de desarrollo económico para el país, de esa forma el turismo de aventura se encuentra encaminado hacia un crecimiento, ya que en este caso, busca brindar oportunidades de desarrollo a las personas del medio, además cuida el entorno donde se desarrolla una actividad y pretende trabajar en conjunto con actores comunitarios, públicos y privados.

Fuente: (Plan estratégico de desarrollo de turismo sostenible para Ecuador, 2020)

2.10.4. Reglamento de Operación Turística de aventura

Para la investigación se toma como base el (Ministerio de Turismo, 2014)

Acuerdo ministerial, registro oficial suplemento 181 de 11-feb.-2014, estado: vigente, no. 20140001, el ministro de turismo, considerando: expedir el reglamento de operación turística de aventura. CAPITULO I- Ámbito general, art, 2,3. CAPITULO II-De la clasificación de las modalidades turísticas de aventura, art. 5, 6. CAPITULO IV-De las modalidades turísticas de aventura de tierra, sección 1ra. Cabalgata, art. 12, 13, 14, 15, 16,17. Sección 3ra, ciclo turismo, art 23, 24, 25, 26,27, Sección 7ma, senderismo, art. 41, 42, 43,44. CAPITULO VIII- De los derechos y obligaciones de los turistas, guías e instructores especializados de turismo de aventura y las agencias de viajes operadoras o duales de modalidades turísticas de aventura

Reglamento de operación turística de aventura

Tabla 6.*Reglamento de operación turística de aventura*

Artículo	Análisis	Aporte
Art. 2	La operación turística de aventura refiere a la organización de viajes, mismas que se realizan a través de empresas comerciales autorizadas, dedicadas profesionalmente a la organización de modalidades turísticas de aventura.	El art.2 del Reglamento De Operación Turística De Aventura, aporta a la investigación de manera que permite conocer acerca de la organización de viajes, además de las empresas que prestan este servicio de manera profesional.

Fuente (Ministerio de Turismo, 2014)

Clasificación de modalidades**Tabla 7.***Clasificación de modalidades*

Artículo	Análisis	Aporte
Art.5-6	La clasificación de las modalidades turísticas de aventura es de acuerdo al elemento natural donde se desarrollan ya sea en el agua, aire o tierra, esto de acuerdo a lo establecido por el ministerio de turismo.	El art.5-6 del Reglamento De Operación Turística De Aventura, aporta a la investigación ya que permite conocer las actividades que se desarrollan en cada elemento ya sea agua, aire o tierra, de acuerdo a lo idóneo a ejecutar en el Cantón Mejía

Fuente: (Ministerio de Turismo, 2014)

Modalidad tierra cabalgata

Tabla 8.*Modalidad Cabalgata*

Artículo	Análisis	Aporte
Art. 12	El artículo define a las cabalgatas como una modalidad de aventura que usa a caballos para recorrer senderos y acceder a zonas agrestes.	Este artículo aporta a la investigación con la definición de la actividad de cabalgata como un deporte de aventura
Art. 14	El artículo define como regla, que la edad mínima para realizar este tipo de actividad es de 6 años.	Esto aporta a la investigación, para conocer la edad mínima en las personas que quieran desarrollar esta actividad
Art. 15	Este artículo menciona el equipo y los accesorios con los que deben contar las personas para la práctica de esta actividad, estos estos equipos se detallan tanto para las personas, el guía y el caballo.	Este artículo aportara con información para el desarrollo de las rutas de deporte de aventura, que es el resultado de la investigación.
Art. 16	Este artículo indica los niveles de dificultad con los que cuenta esta actividad, clasificándolos en alto, medio y bajo.	Este apartado aporta con información sobre los niveles de dificultad que existe en la práctica de este deporte, dependiendo netamente del lugar en donde se los

CONTINÚA →

Artículo	Análisis	Aporte
Art. 17	Este artículo menciona los riesgos que conllevan la práctica de esta actividad.	ejecute se tiene niveles alto, medio y bajo. Esto aporta a la investigación en su práctica ya que se conoce los riesgos que tiene la actividad.

Fuente: (Ministerio de Turismo, 2014)

Modalidad tierra senderismo

Tabla 9.

Modalidad senderismo

Artículo	Análisis	Aporte
Art. 41	El artículo define al senderismo como una modalidad de aventura que consiste en recorrer senderos o terrenos en distintas condiciones meteorológicas, además puede o no incluir pernoctación.	Este artículo aporta a la investigación con la definición de la actividad del senderismo, que se usara para las rutas a elaborar.
Art. 42	El artículo define el número de turistas por guía que se debe tomar en cuenta en la práctica de este deporte.	Esto menciona que para ejecutar esta actividad de manera segura, debe contar con mínimo un guía por cada 10 personas
Art. 43	El artículo define como regla, que no existe edad mínima para realizar este tipo de actividad.	Esto aporta a la investigación, para conocer que no existe una edad mínima para el desarrollo de esta actividad.
Art. 44	Este artículo menciona el equipo y los accesorios con los que deben contar las personas para la práctica de esta actividad, estos estos equipos se detallan tanto para los turistas, como para el guía que pretenda ejecutar este deporte.	Este artículo aportara con información para el desarrollo de las rutas de deportes de aventura, que es el resultado de la investigación

Fuente: (Ministerio de Turismo, 2014)

Modalidad tierra Ciclo turismo

Tabla 10.

Modalidad Ciclo turismo

Artículo	Análisis	Aporte
Art 23	El artículo define al ciclo turismo como el recorrido de un área urbana, rural o ambiente natural en bicicleta, generalmente por caminos o senderos rústicos a campo traviesa.	Este articulo aporta a la investigación con la definición de la actividad de cicloturismo que se servirá para la práctica del deporte
Art 24	Este articulo define el número máximo de turistas por guía depende de la dificultad técnica de la ruta elegida para la modalidad, la preparación técnica con que cuente el turista y no debe ser mayor a lo establecido a continuación: Para grupos entre 1 a 7 turistas: 1 guía siempre y cuando exista comunicación con la agencia o el vehículo de soporte. En el caso de no exista	Este proporcionara información sobre como desarrollar cada modalidad y el número de guías necesarios dependiendo la modalidad seleccionada

CONTINÚA →

Artículo	Análisis	Aporte
	comunicación, se deberá contar con otro guía. Para grupos de 8 a 15 turistas: 2 guías.	
Art 25	Este artículo define qué No existe edad mínima para realizar la modalidad de ciclo turismo	Esto aportara a la investigación para recomendar la ruta acuerdo a la edad de turista
Art 26	Este artículo menciona el equipo para cada una de las modalidades, tanto para los guías como para los turistas, además se menciona un equipamiento complementario para un mejor desarrollo de esta actividad.	Este artículo aportara con información fundamental para el desarrollo de la ruta y los equipos que se utilizaran
Art 27	Este artículo define los tipo de tutas como vías de 1er orden ,2do orden .3er orden	Este artículo nos ayudara para la explicación a los turistas por ruta que será el recorrido

Fuente: (Ministerio de Turismo, 2014)

Derechos de los turistas

Tabla 11.

Derechos de los turistas

Artículo	Análisis	Aporte
Art. 109	Los derechos que poseen los turistas que realizan modalidades turísticas de aventura, refiere a poseer toda la información necesaria acerca del servicio, misma que debe ser clara y precisa, además debe recibir todo lo establecido en el contrato, contar con una factura que otorgue la empresa que oferte el servicio, asimismo recibir una charla instructiva técnica y de seguridad por parte del guía, como también contar con el equipo necesario para realizar una actividad turística de aventura, por otro lado en caso de que exista cualquier alteración del orden publico comunicar a la autoridad competente.	El art. 109 del Reglamento De Operación Turística De Aventura, aporta a la investigación ya que el conocer acerca de los derechos que posee el turista al recibir un servicio se puede tomar en cuenta lo señalado para evitar inconvenientes con los turistas e indicar en la guía propuesta las medidas que se deben tomar en cada una de las actividades que se propongan para su ejecución.

Fuente: (Ministerio de Turismo, 2014)

Obligaciones de los turistas

Tabla 12.*Obligaciones de los turistas*

Artículo	Análisis	Aporte
Art. 110	Las obligaciones que deben tomar en cuenta los turistas que realizan modalidades turísticas de aventura, refiere a realizar una lectura comprensiva del precio estipulado por la actividad a realizar, siendo establecido por la empresa que va a entregar el servicio, a la vez realizar el pago correspondiente, además se debe entregar la información necesaria para llenar la factura, asimismo deberá escuchar una charla instructiva técnica y de seguridad proporcionada por el guía y presentar el documento de identidad vigente, siempre debe estar atento a cualquier norma de orden y deberá llevar el equipo necesario que le proporciona la empresa que entrega el servicio, adicional a esto en caso de que el turista sea menor de edad, debe presentar un permiso escrito de sus responsables mayores de edad, y no podrán ejecutar las actividades si no cumplen la edad mínima, peso y altura establecidos en cada modalidad, finalmente en caso de accidentes cuando exista negligencia de su parte, deben asumir su responsabilidad.	El art. 110 del Reglamento De Operación Turística De Aventura, aporta a la investigación, debido a que por medio de esta información se podrá establecer en la guía a elaborar los costos por cada deporte, además de los equipos necesarios para cada actividad, entre otros aspectos de importancia, mismos que servirán para entregar servicios de calidad y garantizar la satisfacción del cliente al ejecutar las actividades propuestas en la guía.

Fuente: (Ministerio de Turismo, 2014)

CAPÍTULO III

MARCO METODOLÓGICO

3.1. Metodología de investigación

El estudio de investigación tendrá una orientación mixta ya que se trabajará con aspectos cuantitativos y cualitativos las mismas que se relacionarán con la finalidad de establecer un modelo de desarrollo turístico que contribuya a fortalecer el turismo interno y potencializar aquellos espacios turísticos que están abandonados por la carencia de gestión estatal.

3.2. Fuentes de información

Las fuentes de información provendrán de fuentes primarias y secundarias que permiten contar con información relevante para la investigación:

Fuentes secundarias la información de las fuentes secundarias se la obtendrá de medios estatales como el Banco Central, Ministerio de Turismo y del GAD del cantón Mejía entes que cuentan con información estadística, macroeconómica y publicaciones especializadas de turismo. Adicionalmente se contará de información internacional de organizaciones y entes relacionados al turismo como la Organización Mundial de Turismo (OMT), de igual forma se contará con información de organizaciones privadas con Ecotourism and SustainableTourismConference (ESTC)

empresa que cuenta con información del sector turístico.

Fuentes primarias: la información de las fuentes primarias provendrá de la investigación de campo para lo cual se procede a realizar encuestas que estarán direccionadas a los turistas que visitan el cantón Mejía.

3.3. Técnicas de Investigación

Para el desarrollo de la investigación se consideran las siguientes técnicas de investigación:

Inductiva: para conocer el desarrollo turístico del cantón Mejía se partirá de variables individuales que están inmersas en el sector turístico para posteriormente conocer a nivel macro las condiciones y propuestas que se han desarrollado entorno al turismo de aventura, información que será consolidada y analizada para el planteamiento de acciones que permitan el fortalecimiento de espacios turísticos que estén acorde a las nuevas tendencias y preferencias de los turistas.

Documental: para la argumentación y sustentación de la información que se desarrollará en el estudio se partirá de fuentes secundarias las fuentes de obtención de datos sean de libros, periódicos, boletines, informes anuales, registros estadísticos revistas especializadas en turismo, etc.

Descriptiva: se identificarán y describirán los principales elementos que intervienen

en el turismo de aventura como parte de una alternativa sostenible en la cual se fortalecerá el turismo del Cantón Mejía a su vez se dinamizará el entorno económico.

Aplicada: En esta investigación se parte de modelos y teoría para poder realizar una propuesta hacia el desarrollo turístico de aventura; de esta manera se plantearán acciones y resultados que irán conforme a la concordancia de modelos ya empleados dentro del contexto turístico.

Encuestas

Es una técnica que nos permite obtener información aplicando un cuestionario a las personas que tiene conocimiento sobre un, tema o un problema

Esta técnica es indispensable, ya que genera reactivos, los mismos que proporcionaran información sobre el tema de estudio

Para el análisis de los datos obtenidos mediante la encuesta se utilizara un sistema digital denominado SPSS el cual permitirá tabular y analizar los datos obtenidos

3.4. Población

La población que es tomada están direccionadas a los turistas que visitan el cantón Mejía; Según el último levantamiento de información del cantón Mejía realizado por el GAD de los lugares turísticos que se han visitado con frecuencia, son 14 en total y se

han registrado 3978 visitas (Gobierno Autónomo Descentralizado Municipal del Cantón Mejía, 2015).

Tabla 13.

Atractivos

	Atractivo	Datos anuales
1	Volcán Sincholagua	129
2	Volcán Rumiñahui	168
3	Tesalia	321
4	El Corazón	294
5	Bosque Protector Umbria	162
6	Iliniza Norte	729
7	Bosque Hacienda Bombolí	102
8	Cerro la Viudita	192
9	Cascada Napac	102
10	La Hesperia	186
11	Ninahuilca	174
12	Bosque de Sierra Alisos	348
13	Volcán Pasochoa	594
14	Volcán Atacazo	477
	TOTAL	3978

Fuente: (Molina, 2019)

Los datos obtenidos serán la base para determinar el cálculo de la muestra, La encuesta se realizará a los turistas, Por tanto, en base al total el tamaño de muestra se calcula en base a la siguiente fórmula:

$$n = \frac{N z_{\alpha/2}^2 P(1-P)}{(N-1)e^2 + z_{\alpha/2}^2 P(1-P)}$$

N: Tamaño de la población

Z: Valor estandarizado para un nivel de confianza del 95%

P: Proporción de aceptación no existente equivalente a 0,5

E: Error permitido, determinado en 0,05

$$n = \frac{3978 (1,96)^2 0,5(1-0,5)}{(3977)0,05^2 + 1,96^2(0,05)(1-0,05)}$$

$$n = 350.41 \approx \mathbf{351}$$

Tabla 14.*Cantidad de encuestas*

	Atractivo	Datos anuales	Porcentaje	Muestra para 351
1	Volcán Sincholagua	129	3%	11
2	Volcán Rumiñahui	168	4%	14
3	Tesalia	321	8%	28
4	El Corazón	294	7%	25
5	Bosque Protector Umbría	162	4%	14
6	Ilinizas Norte	729	18%	63
7	Bosque Hacienda Bombolí	102	3%	10
8	Cerro la Viudita	192	5%	17
9	Cascada Napac	102	3%	10
10	La Hesperia	186	5%	18
11	Ninahuilca	174	4%	14
12	Bosque de Sierra Alisos	348	9%	32
13	Volcán Pasochoa	594	15%	53
14	Volcán Atacazo	477	12%	42
	TOTAL	3978	100%	351

Fuente: (Gobierno Autónomo Descentralizado Municipal del Cantón Mejía, 2015)

3.5. Metodología para la propuesta

Para la propuesta de la realización de rutas turísticas se cuenta con, La metodología del SENA (Servicio Nacional de Aprendizaje) en donde se explica las fases para la realización de las rutas y la descripción de cada fase. No obstante se contará con una base de datos integrales que serán esenciales para la toma de decisiones y la medición de impacto que genera el turismo, a su vez se tomarán medidas para ofertar un turismo de aventura que estén orientadas a potencializar aquellos espacios y atractivos que no son conocidos por la carencia de acciones estatales. Los lineamientos considerados permitirán un nuevo enfoque de turismo y con ello se integrará a la población a trabajar conjuntamente por alternativas turísticas

que pueden convertirse en otra fuente de ingreso para un sector que esta direccionado a la ganadería y la agricultura. Los atractivos turísticos naturales y potenciales con los que cuenta el Cantón Mejía pueden ser mecanismos de análisis y de reorientación turística que permitan dinamizar las actividades internas. A continuación de detalla las fases de la propuesta a realizarse.

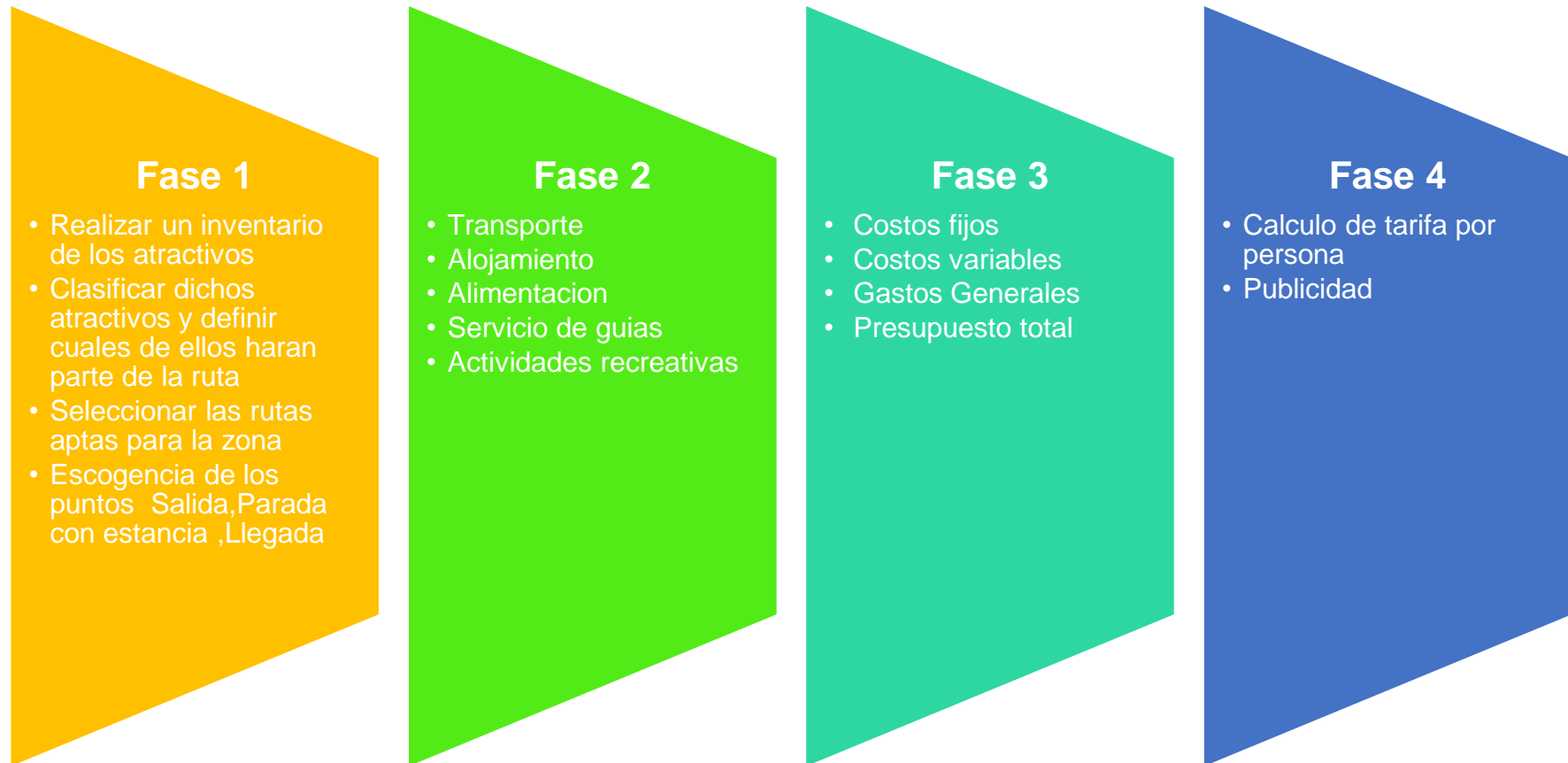


Figura 5. Fases de la metodología

A continuación, se presenta el número de turista ingresados a los diferentes atractivos turísticos potenciales del Cantón Mejía en el último cuatrimestre según datos establecidos por el MAE y en el centro de información turística:

Tabla 15.

Número de turistas que ingresan a los atractivos turísticos del cantón Mejía

Atractivo	N° de turistas último cuatrimestre
Volcán Sincholagua	43
Volcán Rumiñahui	56
Tesalia	107
El Corazón	98
Bosque Protector Umbría	54
Iliniza Norte	243
Bosque Hacienda Bombolí	34
Cerro la Viudita	64
Cascada Napac	34
La Hesperia	62
Ninahuilca	58
Bosque de Sierra Alisos	116
Volcán Pasochoa	198
Volcán Atacazo	159
TOTAL	1326

Fuente: (Molina, 2019)

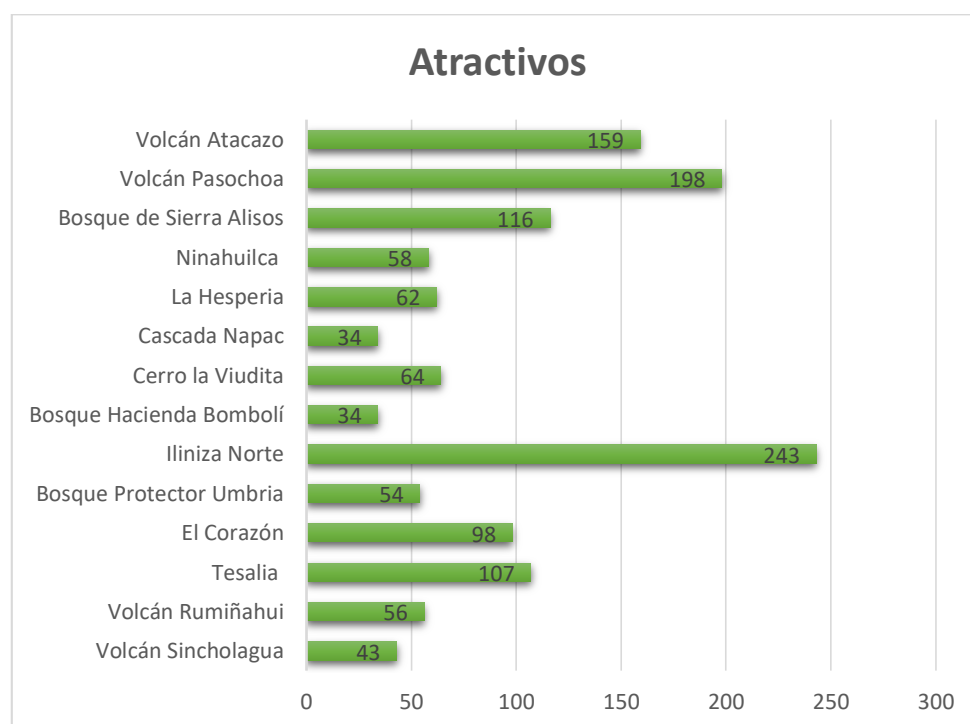


Figura 6. Atractivos turísticos del último cuatrimestre

Fuente: (Gobierno Autónomo Descentralizado Municipal del Cantón Mejía, 2015)

3.6. Diagnóstico del levantamiento de atractivos turísticos

Generalidades

El cantón del Mejía cuenta con un sin número de rutas y atractivos turísticos que son únicos y permiten mostrar los encantos que posee el cantón. Para el registro de los atractivos turísticos y naturales se procedió a la utilización de documentos Gubernamentales e históricos del cantón, que fueron un referente para la documentación de los atractivos turísticos y naturales que existen en Mejía.



Figura 7. Mapa del cantón Mejía

Sus límites son

- **Norte:** Distrito metropolitano de Quito, Cantón Rumiñahui, y Santo Domingo de los Colorados

- **Sur:** provincia de Cotopaxi
- **Este:** provincia de Napo
- **Oeste:** Santo domingo de los Tsáchilas

Una investigación preliminar permitió determinar que existen 25 Atractivos Turísticos distribuidos por todo el cantón Mejía,

- Atractivos naturales 14
- Manifestaciones culturales 11

Los atractivos turísticos se subdividen por parroquias las mismas que se describen a continuación:

3.6.1. Parroquia de Machachi

Generalidades

La parroquia de Machachi se encuentra en el sector Sur-oriente de la provincia de pichincha a una altitud entre 600 y 4750 m.s.n.m con una superficie de 1.459km² es el cantón más poblado de la provincia de Pichincha, es la cabecera cantonal por lo tanto es el principal centro urbano se encuentra en un valle, un sector privilegiado que le permite a la población y turistas mostrar la ruta de los nueve volcanes. Machachi es reconocida por su agricultura y ganadería. Su independencia es el 11 de noviembre de 1820, presenta unos paisajes naturales incomparables que es imposible no

practicar el turismo de aventura en el lugar ya que se puede disfrutar de varias montañas y volcanes para honrar al chagra se levantó un monumento ecuestre de bronce que es la representación de la parroquia Machachi



Figura 8. Atractivos de la parroquia de Machachi

3.6.2. Parroquia de Aloasí

Generalidades

En las faldas de la montaña el corazón se encuentra la parroquia de Aloasí es una de las parroquias más habitadas del cantón Mejía. Y la más antigua en sus inicios se ubicó el pueblo Panzaleo quienes establecieron costumbres y tradiciones que con la llegada de la conquista de los españoles se modificó radicalmente muchas de las costumbres fueron olvidadas.

La población de la parroquia de Aloasí se dedica a actividades agropecuarias gran parte de las zonas se utilizan para pastizales y cultivos de hortalizas las mismas que son comercializadas en la provincia de Pichincha.

Dentro de la economía no se descarta las actividades turísticas donde existen varios atractivos como la estación de tren, el volcán corazón que impulsa a la economía a la llegada de los turistas los fines de semana



Figura 9. Atractivos de la parroquia de Aloasí

3.6.3. Parroquia el Chaupi

Generalidades

La parroquia de Chaupi se ubica en el sur oriente del cantón Mejía, se la conoce por la agricultura y la ganadería. Una zona privilegiada en donde se asientan las haciendas y pastizales, que permiten visualizar paisajes únicos. En 23 de mayo de 1949 se separa de Aloasí y se convierte en una parroquia rural. Las tierras del Chaupi se dedican a las labores agropecuarios, ya que su belleza paisajística despierta el

interés para los turistas ya que también existe una infraestructura hotelera amplia el Chaupi es conocido como los "guardianes eternos de los milenarios ilinizas" por su ubicación.

Las actividades turísticas son desarrolladas con éxito en los últimos años por lo que el GAD trabaja en proyectos de desarrollo que permite que se conozca la parroquia como el ilinizas norte que es una montaña de aclimatación para los montañistas y el iliniza sur considera como un montaña de mayor dificultad para los turistas o las personas que lo visiten.



Figura 10. Atractivos de la parroquia el Chaupi

3.6.4. Parroquia de Aloag

Generalidades

Alóag es la segunda parroquia más poblada con una extensión de 209.60km², sus primeros pobladores provienen del pueblo panzaleo quienes vivieron a las faldas del Rumiñahui y del Pasochoa. Alóag es una de las parroquias más antiguas, era

conocido por su ubicación estratégica permitía unir la costa y la sierra siendo la población más dinámica del Ecuador, la parroquia con leyenda ,cuyo significa Niña Mimada y en lengua caribeña terreno extendido ,se caracteriza por ser una zona ganadera y la mayoría de personas dedicada a la agricultura ,Alóag tiene una formación arbórea montañosa que recorre toda la cordillera su vegetación ,además cuenta con atractivos como el corazón el pucara ,Ninahuilca.



Figura 11. Atractivos de la parroquia de Aloag

3.6.5. Parroquia Manuel Cornejo Astorga (Tandapi)

Generalidades

La parroquia Manuel Cornejo Astorga es conocida como tandapi se encuentra en el sur del Cantón Mejía, se encuentra 70 km del sur de Quito, sus principales actividades con agrícolas y ganaderas. Por su ubicación se ha convertido en un centro de descanso para quienes se dirigen de costa a sierra y viceversa, adicionalmente la población se ha dedicado a la venta de comida típica. ,tiene una naturaleza y belleza exótica con un clima exitico y espacios propicios para generar un turismo de aventura

ya que en el camino puede encontrar varias cascadas y la obra de arte el poder brutal (cara de diablo) la estación biológica la hesperia



Figura 12. Atractivos de la parroquia de Manuel Cornejo Astorga (Tandapi)

3.6.6. Parroquia de Tambillo

Generalidades

Tambillo posee una extensión territorial de 49.83 km² es el diminutivo de tambo que significa posada o centro de descanso fue nombrado así por el punto de abastecimiento entre machachi y quito, tambillo limita a norte con la parroquia de Cutuglagua al sur con la parroquia de Alóag al este con las riveras del reserva pasochoa y al oeste con los páramos del cerro la viudita tambillo es conocido por tener unos de los asentamiento de migrantes más antiguos del país ,tambillo se divide en dos en tambillo nuevo y tambillo viejo la primera iglesia de construye frente al cementerio en os años 60 y 70 se construye la iglesia en tambillo nuevo donde es considerada la más importante la santísima virgen del tránsito es la patrona de la parroquia ,la estación del ferrocarril se transformó en un centro de servicio de carga y

comercio para los habitantes antiguamente la población se dedicaba a la venta de choclos y habas cocinadas para la venta de las personas que transitaban por el lugar en caballo o en el ferrocarril esta estación pertenece a la ruta de los volcanes , Vinipa es el vino artesanal elaborado por emprendedores tambillense que es producido con productos de la zona es un vino tinto de remolacha y de zanahoria muy exquisitos y conocidos en el lugar sus tradiciones han ido desarrollándose ,además el grupo de danza del lugar se presenta en la estación de tren o en lugares representativos ,además su comida típica es el cuy asado y el caldo de gallina, las hacienda ganaderas y agrícolas son unos de los puntos fuertes de los lugares ya que sus productos son muy comercializados y han buscado la manera de fusionar su trabajo diario y que el turista conozca una experiencia diferente a la tradicional, tambillo es el punto que deja memorias importantes para entender las tradiciones y la historia del lugar y de todo el Cantón Mejía.



Figura 13. Atractivos de la parroquia de Tambillo

3.6.7. Parroquia San Cristóbal de Uyumbicho

Generalidades

Uyumbicho significa calle caliente en donde danza el indio a su alrededor, Es una de las parroquias que conserva su cultura y tradición, sus orígenes provienen de panzaleos, quienes fueron conquistados por españoles. Uyumbicho se encuentra en la avenida de volcanes y alberga uno de los bosques más importantes el Pasochoa varios bosques andinos.



Figura 14. Atractivos de la parroquia San Cristóbal de Uyumbicho

3.6.8. Parroquia Cutuglagua

Generalidades

La parroquia de Cutuglagua se encuentra en el norte del cantón Mejía posee una superficie de 32.26 Km.2 su población se dedica a la agricultura y ganadería. En la actualidad cuenta con 24 barrios que están conformados por lotizaciones creando

espacios urbanos que tienen organización territorial. La parroquia Cutuglagua proviene de CU=grande TUG =todos LA= resplandeciente ,HUA = olita por tal razón una olla grande y resplandeciente para todos ,el Taita Atacazo es el guardián que además permite ascender hacia su cumbre desde donde la vegetación es variada como los floripondio, flor de peña, romerillo, orquídeas y valeriana ,también la fauna y la gran cantidad de aves llama mucho la atención



Figura 15. Atractivos de la parroquia Cutuglagua

A continuación se detalla todos los atractivos naturales del Cantón Mejía dividido por parroquias

Tabla 16.

Atractivos del cantón Mejía

ATRATIVOS DE LA PARROQUIA MACHACHI		
Atractivo Natural		
Atractivo	Tipo	Subtipo
Volcán Sincholagua	Montaña	Alta montana
Volcán Rumiñahui	Montaña	Media montaña
Tesalia	Aguas subterráneas	Manantial de agua mineral
Atractivo Cultural		
Atractivo	Tipo	Subtipo
Paseo Procesional del Chagra	Acervo Cultural y Popular	Fiesta religiosa, tradiciones y creencias populares
ATRATIVOS DE LA PARROQUIA ALOASÍ		
Atractivo Natural		

CONTINÚA →

Atractivo	Tipo	Subtipo
El Corazón	Montañas	Media montaña
Bosque Protector Umbria	Bosques	Páramo
Atractivo Cultural		
Atractivo	Tipo	Subtipo
Santuario de la Virgen de los Dolores	Arquitectura	Histórica / Vernácula
Estación del Tren Aloasí	Arquitectura	Histórica / Vernácula
ATRACTIVOS DE LA PARROQUIA EL CHAUPI		
Atractivo Natural		
Atractivo	Tipo	Subtipo
Iliniza Norte	Montañas	Alta montaña
ATRACTIVOS DE LA PARROQUIA ALÓAG		
Atractivo Natural		
Atractivo	Tipo	Subtipo
Bosque Hacienda Bombolí	Bosques	Nublado
Cerro la Viudita	Montañas	Media montaña
Atractivo Cultural		
Atractivo	Tipo	Subtipo
Creencia Popular del Señor de Casanto	Acervo Cultural y Popular	Fiesta religiosa, tradiciones y creencias populares
ATRACTIVOS DE LA PARROQUIA MANUEL CORNEJO ASTORGA		
Atractivo Natural		
Atractivo	Tipo	Subtipo
Cascada Napac	Ríos	Cascada
La Hesperia	Bosques	Nublado
Ninahuilca	Montañas	Media Montaña
Atractivo Cultural		
Atractivo	Tipo	Subtipo
Obra de Arte el Poder Brutal (cara del diablo)	Arquitectura	Monumentos
ATRACTIVOS DE LA PARROQUIA TAMBILLO		
Atractivo Natural		
Atractivo	Tipo	Subtipo
Bosque de Sierra Alisos	Bosques	En Páramo
Atractivo Cultural		
Atractivo	Tipo	Subtipo
Estación del tren de Tambillo	Arquitectura	Histórica / Vernácula
ATRACTIVOS DE LA PARROQUIA UYUMBICHO		
Atractivo Natural		
Atractivo	Tipo	Subtipo
Volcán Pasochoa	Montañas	Media Montaña
Atractivo Cultural		
Atractivo	Tipo	Subtipo
Iglesia de Uyumbicho	Arquitectura	Histórica / Vernácula
ATRACTIVOS DE LA PARROQUIA CUTUGLAGUA		
Atractivo Natural		
Atractivo	Tipo	Subtipo
Volcán Atacazo	Montañas	Media Montaña

Fuente: (Molina, 2019)

Además se presenta la ficha con todos los atractivos turísticos del cantón. En el Anexo 2 se presenta el levantamiento de la información con todos los detalles.

Tabla 17.
Ficha general

Atractivos Turísticos		Deportes	Ubicación	Distancia	Clima
Parroquia Machachi	Volcán Sincholagua	Montañismo Senderismo Caminata Camping	A 17 kilómetros (10,563310264 mi) noroeste del volcán Cotopaxi y 45 kilómetros (27,96170364 mi) al sureste de Quito.	1H15 minutos	Nublado
	Volcán Rumiñahui	Montañismo Senderismo Caminata Camping	Parque Nacional Cotopaxi, Santa Ana del Pedregal	1H50 minutos	Frio
	Tesalia	Caminata Ciclismo Natación	Barrio Guitig y Av. Ricardo Fernandez Y Pérez Pareja	10 minutos	Frio
Parroquia de Aloasí	El corazón	Montañismo Senderismo Caminata Camping	Reserva Ecológica los Ilinizas	30 minutos	Frio
	Bosque protector Umbria	Senderismo Caminata Camping	Está limitado al Oeste y al Noroeste por la R.E. Los Ilinizas; al sur cercano al poblado El Chaupi y Este por la estación del tren	26 minutos	Húmedo
Parroquia de Chaupi	Iliniza Norte	Senderismo Caminata Camping Montañismo	Reserva Ecológica Ilinizas	1:30 minutos	Frio
Parroquia de Aloag	Bosque Hacienda Bombolí	Senderismo Caminata Camping	Reserva Natural Bombolí	44 minutos	Húmedo
	Cerro la Viudita	Senderismo Caminata Camping Montañismo	Sector la Viudita	1:00 hora	Frio
Parroquia Manuel Cornejo Astorga	Cascada Napac	Caminata	La cascada de encuentra en el recorrido de la vía Aloag Santo Domingo	1H20 minutos	Refrescante y agradable
	La Hesperia	Senderismo Caminata Camping	Es una reserva natural que se encuentra en Tandapi en la que se conserva la fauna y flora del sector. Es una zona declarada área importante de aves.	1H21 minutos	Frio
	Ninahuilca	Senderismo Caminata Camping Montañismo	Se encuentra al oeste de Tandapi en la cordillera occidental	58 minutos	Frio
Parroquia Tambillo	Bosque Sierra de los alisos	Caminata Camping Senderismo	En las faldas del volcán Atacazo	27 minutos	Frio
Parroquia de San Cristóbal de Uyumbicho	Volcán Pasochoa	Senderismo Caminata Camping	Refugio de Vida Silvestre Pasochoa	1H23 minutos	Frio
Parroquia Cutuglagua	Volcán Atacazo	Senderismo Caminata Camping Montañismo	Se encuentra en el sur occidente de Quito	26 minutos	Frio

3.7. Análisis e Interpretación de Resultados

3.7.1. Resultados de la encuesta

Tabla 18.

Edad

		Edad			
		Frecuencia	Porcentaje	Porcentaje válido	Porcentaje acumulado
Válido	Menor de 18 años	28	8,0	8,0	8,0
	Entre 29 y 25	111	31,6	31,6	39,6
	Entre 26 y 40	122	34,8	34,8	74,4
	Entre 40 y 60	63	17,9	17,9	92,3
	Más de 60	27	7,7	7,7	100,0
Total		351	100,0	100,0	

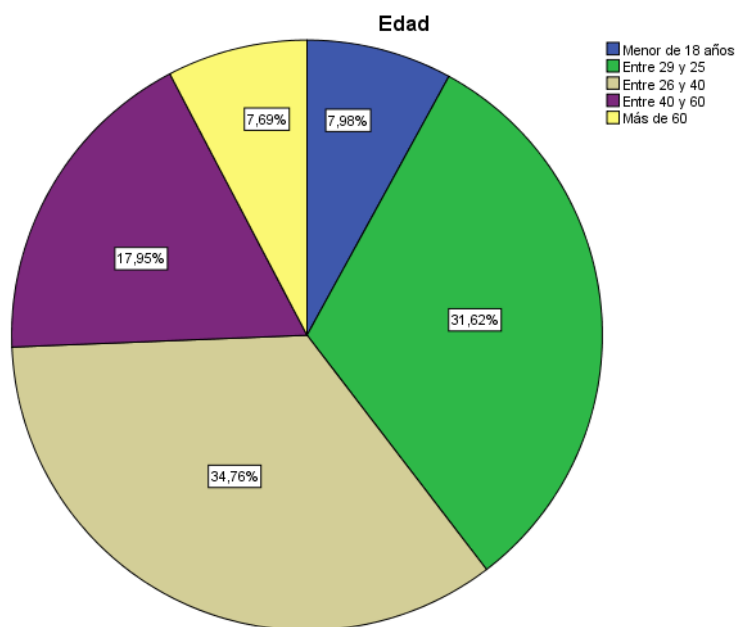


Figura 16. Edad

Análisis

Los datos obtenidos en el estudio evidencian que el 34,76% de los encuestados está en el rango de edad de 26 a 40, el rango de 29 a 25 representa el 31.62%, la edad de 40 a 60 lo representan el 17.95%, menores de 18 el 7.98% y el 7.69% son los mayores de 60 años.

Interpretación

Un alto porcentaje de la población está en un rango de edad productivo, y son considerados como la población económicamente activa. Un aspecto relevante para el desarrollo de la propuesta ya que existirá mayor facilidad para acceder a un nuevo enfoque de turismo.

Tabla 19.

Género

		Género			
		Frecuencia	Porcentaje	Porcentaje válido	Porcentaje acumulado
Válido	Masculino	217	61,8	61,8	61,8
	Femenino	118	33,6	33,6	95,4
	LGTB	16	4,6	4,6	100,0
Total		351	100,0	100,0	

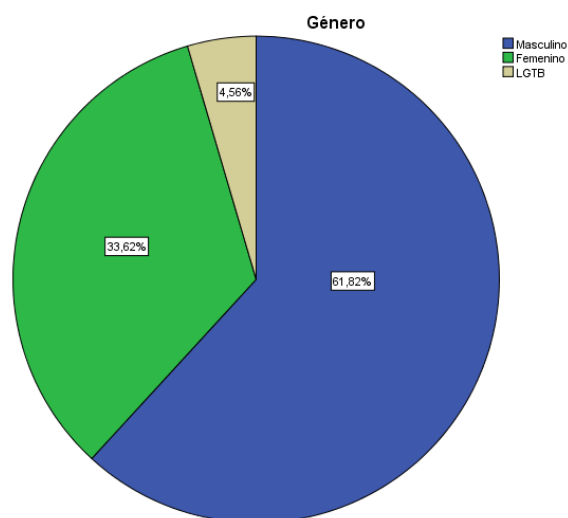


Figura 17. Género

Análisis

Los resultados obtenidos en cuanto al género evidencian el 61.8% masculino, el 34% femenino y el 4.56% es LGTB.

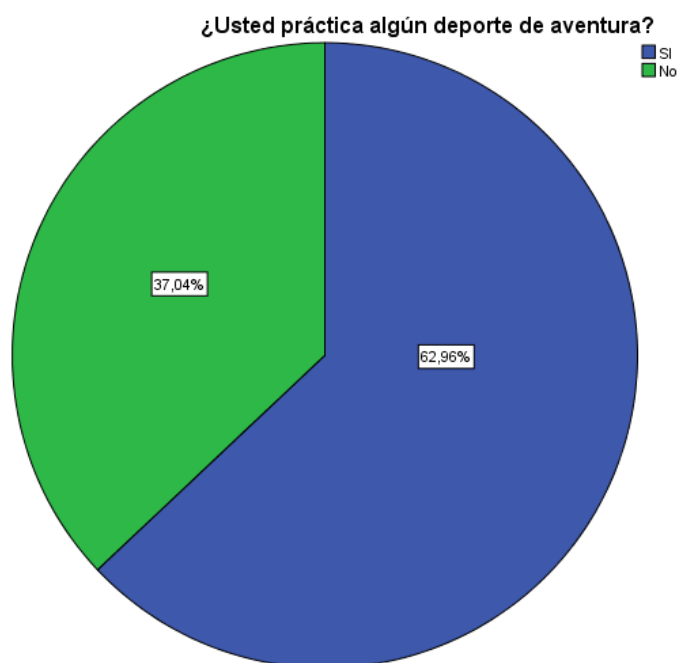
Interpretación

Un alto porcentaje de los encuestados son de género masculino, lo que implica considerar que actividades deportivas los hombres son quienes dedican más tiempo a este tipo de actividades.

1. ¿Usted práctica algún deporte de aventura?

Tabla 20.*Pregunta 1*

¿Usted práctica algún deporte de aventura?					
		Frecuencia	Porcentaje	Porcentaje válido	Porcentaje acumulado
Válido	SI	221	63,0	63,0	63,0
	No	130	37,0	37,0	100,0
	Total	351	100,0	100,0	

**Figura 18.** Pregunta 1**Análisis**

De acuerdo a los resultados obtenidos en el estudio realizado se evidencian que el 63% practica algún deporte de aventura, mientras que el 37% no.

Interpretación

Un alto porcentaje de los encuestados realiza deportes de aventura factor que contribuye a potencializar proyectos que estén orientados a la práctica de deportes complementarios y que a su vez potencialicen los espacios y recursos que existen en el Ecuador.

2. ¿Cuál es el motivo por el cual usted practica deportes seleccione solo uno?

Tabla 21.
Pregunta 2

		¿Cuál es el motivo por el cual usted práctica deportes?			
		Frecuencia	Porcentaje	Porcentaje válido	Porcentaje acumulado
Válido	Salud	130	37,0	37,0	37,0
	Recreación	203	57,8	57,8	94,9
	Profesión	18	5,1	5,1	100,0
Total		351	100,0	100,0	

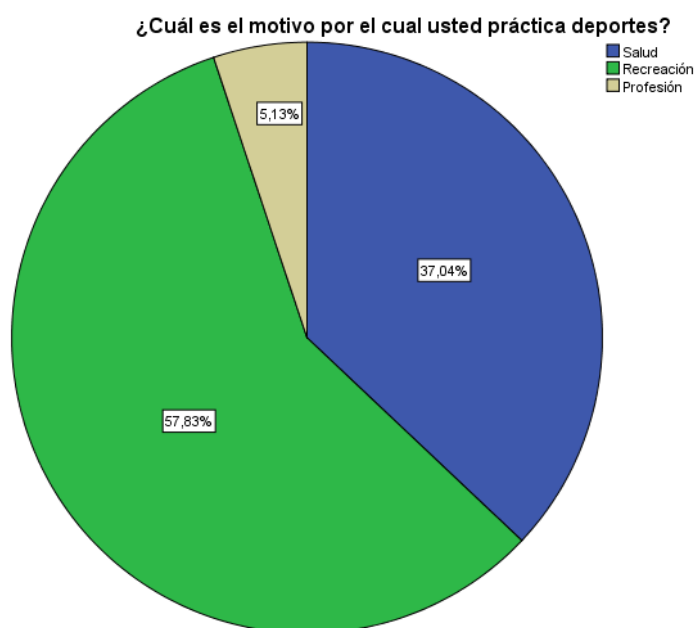


Figura 19. Pregunta 2

Análisis

Los resultados obtenidos en el estudio demuestran que las personas que practican un deporte por recreación es el 57.8%, mientras que el 37% lo hace por salud, en un menor porcentaje lo hace por profesión siendo el 5.1%

Interpretación

Es evidente que los encuestados realizan actividades deportivas por recreación, una actividad que propicia hábitos saludables por ende se reducen la aparición de enfermedades y con ello se mejora la calidad de vida.

3. ¿Cuál es el lugar en el que usted práctica deporte en el Cantón Mejía?

Tabla 22.

Pregunta 3

¿Cuál es el lugar en el que usted practica deporte en el Cantón Mejía?		Frecuencia	Porcentaje	Porcentaje válido	Porcentaje acumulado
Válido	Volcán Sincholagua	11	3,1	3,1	3,1
	Volcán Rumiñahui	14	4,0	4,0	7,1
	Tesalia	28	8,0	8,0	15,1
	El Corazón	25	7,1	7,1	22,2
	Bosque protector Umbría	14	4,0	4,0	26,2
	Ilinizas Norte	63	17,9	17,9	44,2
	Bosque Hacienda Bombolí	10	2,8	2,8	47,0
	Cerro la viudita	17	4,8	4,8	51,9
	Cascada Napac	10	2,8	2,8	54,7
	Hesperia	18	5,1	5,1	59,8
	Ninahuilca	14	4,0	4,0	63,8
	Bosque de Sierra Alisos	32	9,1	9,1	72,9
	Volcán Pasochoa	53	15,1	15,1	88,0
	Volcán Atacazo	42	12,0	12,0	100,0
	Total	351	100,0	100,0	

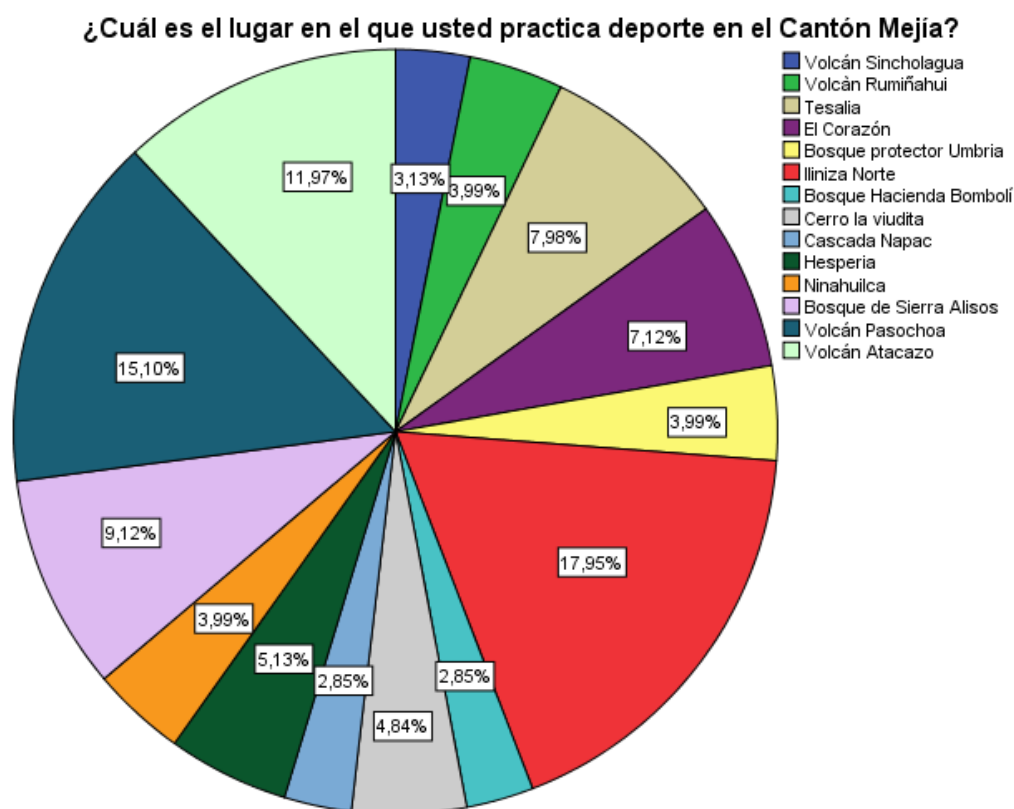


Figura 20. Pregunta 3

Análisis

Los datos obtenidos en la encuesta demuestran que los lugares en donde practican los deportes en el Cantón Mejía son el 17.9% Ilinizas Norte, Volcán Pasochoa el 15.1% y el Volcán Atacazo con el 12% siendo los lugares de mayor afluencia, otros de los lugares visitados Bosque de sierra alisos con el 9%. son tesalia con el 8. % y el Y los de menor influencia son reservas y volcanes no tan conocidos.

Interpretación

Un alto porcentaje de las encuestadas vistas los volcanes y reservas naturales para la práctica de deportes, el Cantón Mejía cuenta con diversos espacios turísticos que deben ser potencializados como una alternativa sostenible. Los paisajes y la diversidad de fauna y flora que existen hacen que Mejía sea un lugar único.

Hay que destacar que en la actualidad no existen ofertas turísticas orientadas a potencializar los espacios turísticos que posee el Cantón. Cuando el turismo podría ser una alternativa sostenible para dinamizar la economía.

4. ¿Con qué frecuencia practica algún deporte de aventura?

Tabla 23.

Pregunta 4

¿Con qué frecuencia practica algún deporte de aventura?					
		Frecuencia	Porcentaje	Porcentaje válido	Porcentaje acumulado
Válido	1 vez a la semana		114	32,5	32,5
	De 2 a 3 días	121	34,5	34,5	67,0
	De 3 a 5 días	79	22,5	22,5	89,5
	Todos los días	37	10,5	10,5	100,0
	Total	351	100,0	100,0	

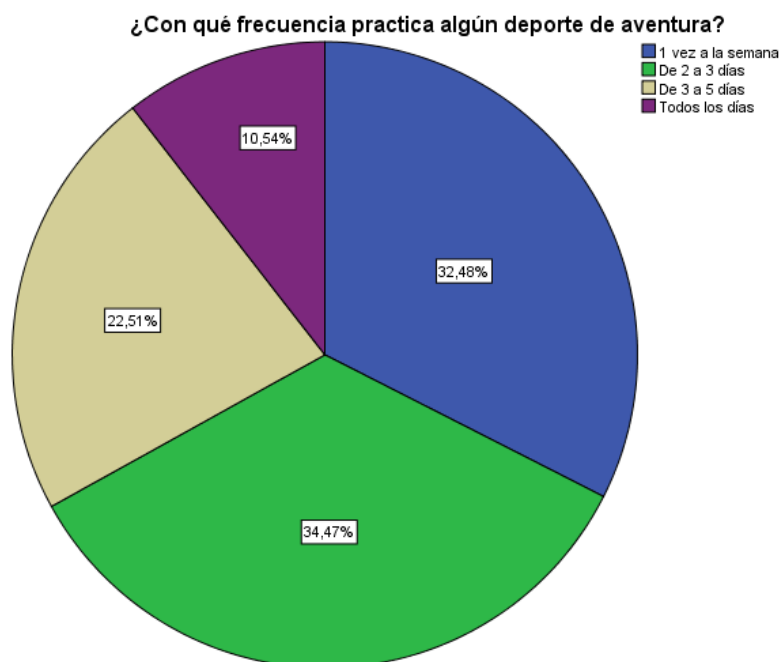


Figura 21. Pregunta 4

Análisis

En cuanto a la práctica del deporte el 34% de los encuestados menciona que el de 2 a 3 días, mientras que el 32.6% 1 vez a la semana, de 3 a 5 días el 23% y el 11% todos los días.

Interpretación

La frecuencia de práctica de un deporte de aventura está en el rango de 2 a 3 días, es evidente que cuenta con una programación de actividades que esta equilibrada con las actividades cotidianas que realizan. A su vez la práctica de deporte contribuya a la salud y su bienestar. Es indispensable que exista una práctica constante del deporte para mantener una condición física adecuada y evitar lesiones.

5. ¿Cuánto tiempo aproximadamente emplea en la práctica de un deporte?

Tabla 24.

Pregunta 5

¿Cuánto tiempo aproximadamente emplea en la práctica de un deporte?					
		Frecuencia	Porcentaje	Porcentaje válido	Porcentaje acumulado
Válido	0-1 hora	140	39,9	39,9	39,9
	1-2 horas	162	46,2	46,2	86,0
	Más de 2 horas	49	14,0	14,0	100,0
	Total	351	100,0	100,0	

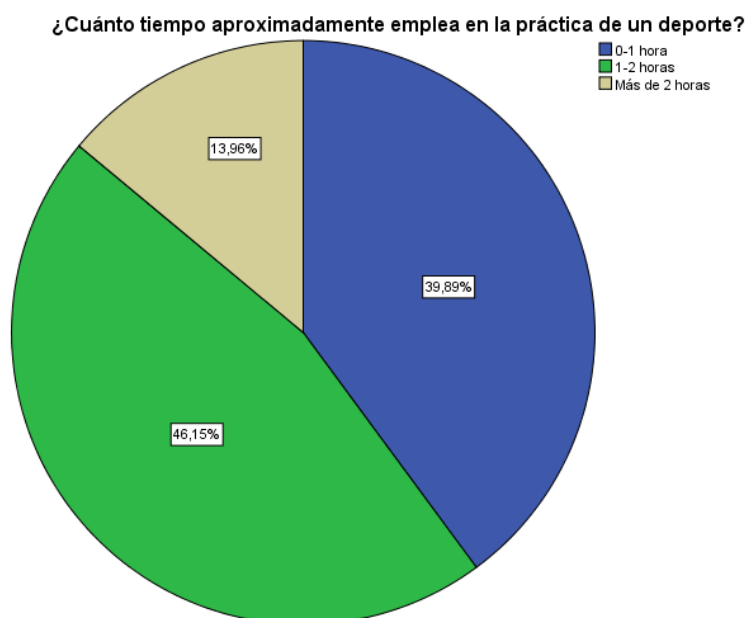


Figura 22. Pregunta 5

Análisis

La práctica de un deporte que emplean los encuestados está direccionado a un tiempo aproximado de 1 a 2 horas con el 46.2%, de 0 A 1 hora con el 39.9% y el 14.1% más de 2 horas.

Interpretación

Un alto porcentaje de los encuestados practica un deporte en un tiempo aproximado de 1 a 2 horas. Varios estudios señalan la importancia de la práctica de los deportes, de acuerdo a la OMS recomienda que se practique 30 minutos de actividad física diaria para personas adultos mientras que los niños y adolescentes deberían practicar 60 minutos.

6. ¿Qué tan importante considera usted la práctica de un deporte de aventura?

Tabla 25.

Pregunta 6

¿Qué tan importante considera usted la práctica de un deporte de aventura?					
		Frecuencia	Porcentaje	Porcentaje válido	Porcentaje acumulado
Válido	No es importante	13	3,7	3,7	3,7
	Poco importante	70	19,9	19,9	23,6
	Neutral	69	19,7	19,7	43,3
	Importante	154	43,9	43,9	87,2
	Muy Importante	45	12,8	12,8	100,0
	Total	351	100,0	100,0	

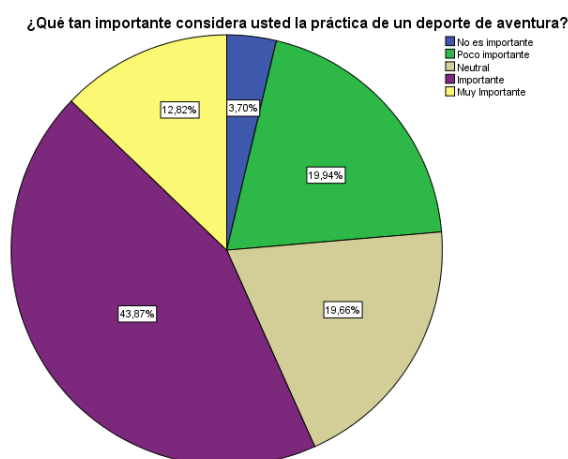


Figura 23. Pregunta 6

Análisis

Al preguntar sobre la importancia de un deporte de aventura las respuestas estuvieron orientadas a 43.9% importante, el 19.9% poco importante el 19.7% neutral y el 12.8% muy importante.

Interpretación

Los resultados evidencian que la práctica de un deporte de aventura es importante; Los encuestados consideran que la práctica de un deporte de aventura es relevante para mantener una salud adecuada, en este sentido, la práctica de un deporte contribuye al desarrollo de las habilidades, capacidades, hábitos que tienden a ser esenciales en su formación y vida cotidiano.

7. ¿Conoce usted sobre el turismo de aventura?

Tabla 26.

Pregunta 7

¿Conoce usted sobre el turismo de aventura?					
		Frecuencia	Porcentaje	Porcentaje válido	Porcentaje acumulado
Válido	SI	201	57,3	57,3	57,3
	NO	150	42,7	42,7	100,0
	Total	351	100,0	100,0	

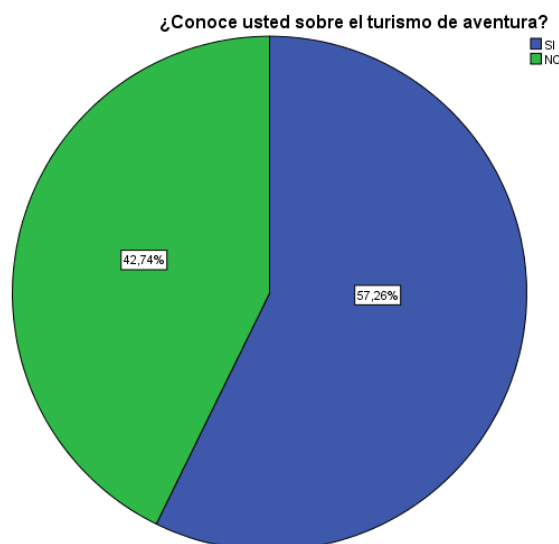


Figura 24. Pregunta 7

Análisis

Los resultados obtenidos en la encuesta demuestran que el 57.3% de los encuestados conocen sobre el turismo de aventura, mientras que el 42.7% no.

Interpretación

Es evidente que una gran cantidad de encuestados conocen sobre el turismo de aventura. Es una actividad que en los últimos años está en auge, y se ha potencializado en el Ecuador ya que existen una gran cantidad de lugares en los que se puede practicar el turismo de aventura.

Dada la importancia del turismo y los beneficios que obtienen las provincias al potencializarse proyectos sostenibles, 12 provincias se suman a la oferta y diversifican las opciones de turismo y de servicios, acciones que dinamizan la economía.

8. ¿Usted es aficionado a la práctica de algún deporte de aventura?

Tabla 27.

Pregunta 8

¿Usted es aficionado a la práctica de algún deporte de aventura?						
		Frecuencia	Porcentaje	Porcentaje válido	Porcentaje acumulado	
Válido	SI	129	36,8	36,8	36,8	
	NO	222	63,2	63,2	100,0	
	Total	351	100,0	100,0		



Figura 25. Pregunta 8

Análisis

Al preguntar si los encuestados son aficionados a algún tipo de deporte de aventura el 57.3 % menciona que no, pero eso implica que un 42.7% sí tiene interés, lo cual muestra un dato importante relativo a la demanda del deporte.

Interpretación

Un gran porcentaje de la población es aficionada a la práctica de algún deporte de aventura, es un concepto que se está manejando en la actualidad abarca un sin número de actividades que permiten que el individuo ser parte de experiencias únicas.

9. ¿Ha practicado algún deporte de aventura?

Tabla 28.

Pregunta 9

¿Ha practicado algún deporte de aventura?						
		Frecuencia	Porcentaje	Porcentaje válido	Porcentaje acumulado	
Válido	Si	305	86,9	86,9	86,9	
	No	46	13,1	13,1	100,0	
	Total	351	100,0	100,0		



Figura 26. Pregunta 9

Análisis

Los resultados denotan que el 87% de los encuestados si ha practicado un deporte de aventura y el 13% no.

Interpretación

Un alto porcentaje de la población ha practica en algún momento de su vida un deporte de aventura. La población conoce de los deportes de aventura y lo practicaron como una alternativa de recreación en la que se aprovecha los recursos turísticos.

En la actualidad los turistas buscan el turismo de aventura como una oportunidad para la exploración o viajes recónditos que requieren de habilidad y conocimiento.

10. ¿De Acuerdo a su criterio Valore los atractivos naturales del Cantón Mejía que le gustaría conocer en función a su grado de interés?

Para la valoración de los resultados se considera la calificación de 5: Muy interesado ,4: Interesado, 3: Medio interesado, 2: Poco interesado,1: Nada Interesado, de cada una de los atractivos, con lo cual se ha obtenido los promedio y con ello se puede evidenciar el grado de interés

Tabla 29.

Pregunta 10

Atractivos	Promedio
Ilinizas Norte	3,44
Volcán Rumiñahui	3,32
Cacada Napac	3,3
Volcán Atacazo	3,23
Tesalia	3,14
La hesperia	3,13
Ninahuilca	3,06
Volcán pasochoa	3,02
Bosque Hacienda Bombolí	2,94
Bosque de sierra Alisos	2,93
El corazón	2,86
Bosque protector Umbría	2,84
Volcán Sincholagua	2,66
Cerro viudito	2,65

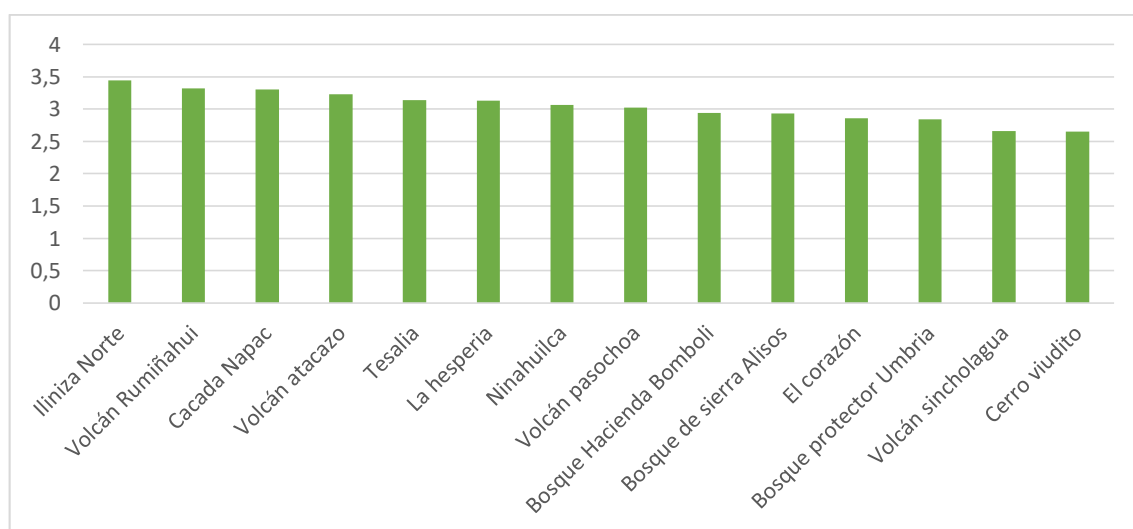


Figura 27. Pregunta 10

Análisis

Con respecto a los resultados en cuanto a la valoración de los atractivos naturales del Cantón, se procedió a realizar un promedio del cual se obtuvo los siguientes resultados, a los encuestados les gustaría conocer Iliniza Norte, el volcán Rumiñahui, la cascada Napac, el volcán Atacazo, Tesalia, la hesperia, Ninahuilca y el Volcán Pasochoa entre de la menor importancia está el Bosque de la sierra de los alisos, bosque hacienda Bomboli, Cerro viudita, y el corazón.

Interpretación

En los resultados obtenidos se denota que los atractivos turísticos son valorados y son de interés para los encuestados. El cantón Mejía cuenta con fauna y flora propias de paramo, a esto se suman reservas naturales que son protegidas, las mismas que conservan bosques primarios y un patrimonio natural único en el mundo siendo los principales atractivos las montañas por su majestuosidad y conservación.

11. ¿De acuerdo a su criterio Valore que actividades del turismo de aventura a usted le gustaría practicar? Considerando

Actividades de aventura

Tabla 30.

Pregunta 11

	Montañismo	Escalada	Cicloturismo	Cabalgata	Actividades recreativas	Picnic	Camping	Senderismo
Nada interesado	4,6	4	5,1	2,3	3,1	5,7	6,3	3,4
Poco interesado	21,4	23,9	23,9	25,9	23,4	27,4	29,9	21,4
Medio Interesado	32,8	36,8	30,2	31,1	30,8	33,9	31,6	36,8
Interesado	33,3	26,5	26,2	29,1	33,3	25,4	27,1	31,6
Muy interesado	8	8	14,5	11,7	9,4	7,7	5,1	6,8

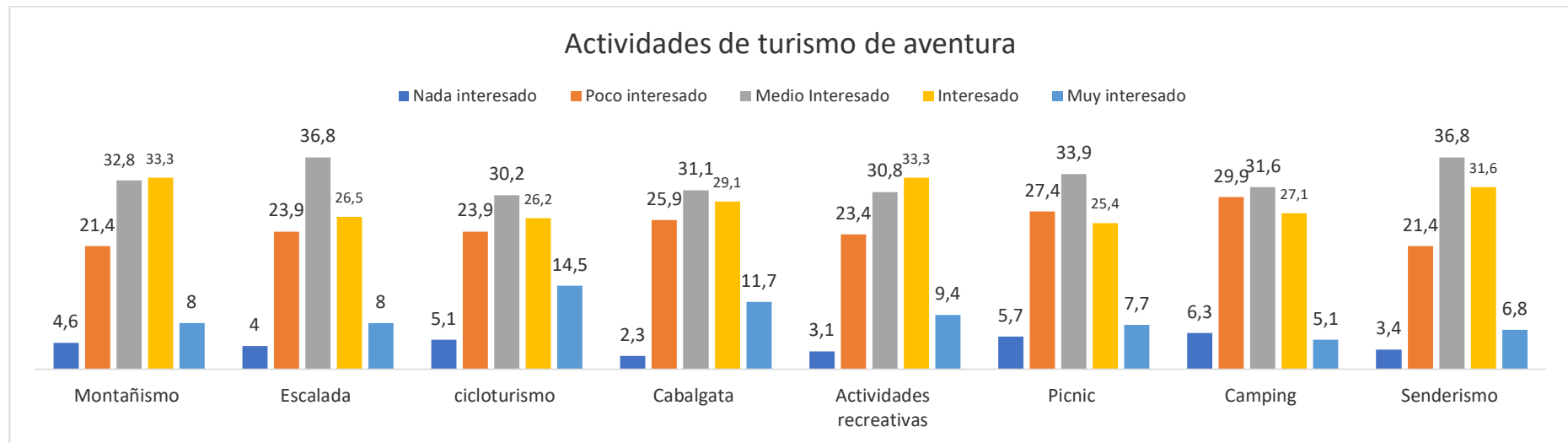


Figura 28. Pregunta 11 Actividades turismo de aventura

Análisis

De acuerdo al rango de actividades de aventura se obtiene que el ciclo turismo es una actividad muy interesante al igual que la cabalgata, con respecto al interés del desarrollo de esta actividad se evidencia que el montañismo y, las actividades recreativas y el senderismo podrían ser alternativas complementarias al desarrollo turístico de aventura, con respecto al indicador medio interesado consideran que sería la escalada. Con respecto a la valoración de menor interés está el picnic y el camping por ser actividades que se realizan comúnmente en cualquier actividad al aire libre.

Interpretación

Se evidencia que existe interés en las actividades del turismo de aventura que están relacionadas a la cabalgata, ciclo turismo, montañismo actividades que requieren de un cierto conocimiento previo para el desarrollo de las mismas, sin embargo, son de interés, puesto que el cantón Mejía cuenta con una gran diversidad de paisajes que pueden ser escenario perfecto para el desarrollo de este tipo de actividades.

El turismo de aventura no está considerado como parte fundamental en el cantón Mejía, a pesar de contar con los recursos y atractivos naturales, es por esta razón que es fundamental que se establezcan proyectos y estrategias con entes gubernamentales y empresas del sector para fortalecer el turismo y promover espacios dinámicos que permitan la práctica de deporte a aventura así como actividades de aventura que sean seguras y que contribuyan a incrementar la oferta turística, que sean los turistas quienes vivan nuevas experiencias y sean un referente de una ideología basada en la sostenibilidad.

12. Conoce que existen actividades turísticas que se practican en el Cantón Mejía

Tabla 31.
Pregunta 12

Conoce que existen actividades turísticas que se practican en el Cantón Mejía					
		Frecuencia	Porcentaje	Porcentaje válido	Porcentaje acumulado
Válido	SI	246	70,1	70,1	70,1
	NO	105	29,9	29,9	100,0
Total		351	100,0	100,0	

Análisis

Con respecto a conocer si, existen en el cantón Mejía actividades turísticas, los encuestados mencionaban el 70.1% sí, mientras que el 29.9% que no.

Interpretación

Un alto porcentaje de los encuestados conoce de las actividades que se desarrollan en el cantón, las mismas que están orientadas a dinamizar el turismo fomentando la llegada de turistas nacionales e internacionales. Es indispensable que las instituciones y entes gubernamentales propicien escenarios para el desarrollo del turismo y la apropiación de los espacios y recursos naturales que pueden ser empleados como parte del desarrollo, siempre y cuando estos sean sostenibles.

13. ¿Cuál de estas herramientas cree usted la más importante para la difusión del turismo de aventura en el Cantón Mejía?

Tabla 32.

Pregunta 12

¿Cuál de estas herramientas cree usted la más importante para la difusión del turismo de aventura en el Cantón Mejía?					
		Frecuencia	Porcentaje	Porcentaje válido	Porcentaje acumulado
Válido	Circuito Turístico	116	33,0	33,0	33,0
	Rutas Turísticas	137	39,0	39,0	72,1
	Inventario Turístico	98	27,9	27,9	100,0
	Total	351	100,0	100,0	

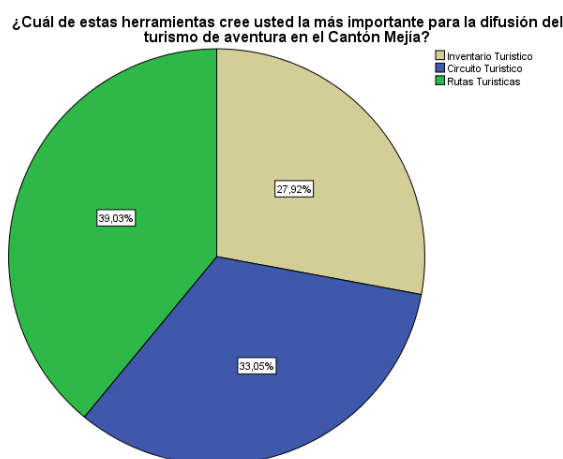


Figura 29. Pregunta 12

Análisis

De acuerdo a los resultados obtenidos la herramienta que consideran importante para la difusión de turismo es a través del circuito turístico 42.17%, el 29.63% rutas turísticas y el 28.21% inventario turístico.

Interpretación

Con los resultados obtenidos se evidencia que de los 351 encuestados 148 consideran que el circuito turístico es una alternativa para proveer el turismo del cantón Mejía dado que existen varios atractivos turístico naturales y culturales.

Es indispensable que se creen alternativas turísticas para promover espacios pocos conocidos en los que se puede ofertar zonas y lugares que son poco conocidos.

14. ¿Qué tan importante considera la elaboración de las herramientas antes mencionadas donde se indique las actividades que se pueden desarrollar en el cantón?

Tabla 33.
Pregunta 14

¿Qué tan importante considera la elaboración de las herramientas antes mencionadas donde se indique las actividades que se pueden desarrollar en el cantón?		Frecuencia	Porcentaje	Porcentaje válido	Porcentaje acumulado
Válido	Nada interesado	37	10,5	10,5	10,5
	Poco interesado	37	10,5	10,5	21,1
	Medio interesado	52	14,8	14,8	35,9
	Interesado	202	57,5	57,5	93,4
	Muy interesado	23	6,6	6,6	100,0
Total		351	100,0	100,0	

¿Qué tan importante considera la elaboración de las herramientas antes mencionadas donde se indique las actividades que se pueden desarrollar en el cantón?

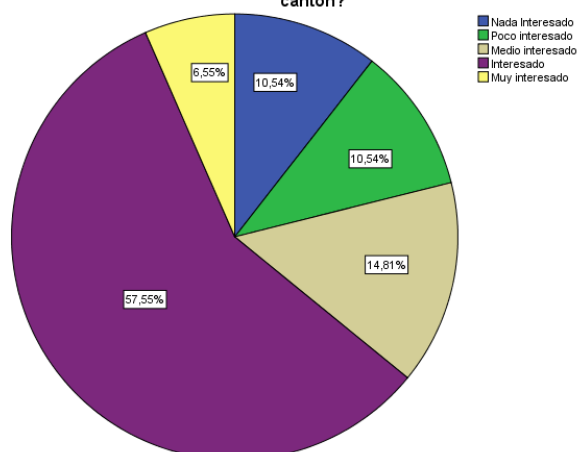


Figura 30. Pregunta 14

Análisis

Los resultados obtenidos evidencia que el circuito turístico es interesante en un 57.5%, el 14.8% medio interesado, el 10.5 % nada interesado y poco interesado el 6.6% muy interesado.

Interpretación

Con los datos obtenidos evidencian que existe interés por el desarrollo de las rutas turísticas ya que es una herramienta que permite enlazar varias ofertas turísticas con la finalidad de que los turistas visiten los lugares poco concurridos, pero que conservan atractivos naturales y culturales únicos.

15. ¿Le gustaría practicar las actividades mencionadas anteriormente en el cantón Mejía?

Tabla 34.

Pregunta 15

¿Le gustaría practicar las actividades mencionadas anteriormente en el cantón Mejía?						
		Frecuencia	Porcentaje	Porcentaje válido	Porcentaje acumulado	
Válido	SI	273	77,8	77,8	77,8	
	NO	78	22,2	22,2	100,0	
	Total	351	100,0	100,0		

¿Le gustaría practicar las actividades mencionadas anteriormente en el cantón Mejía?

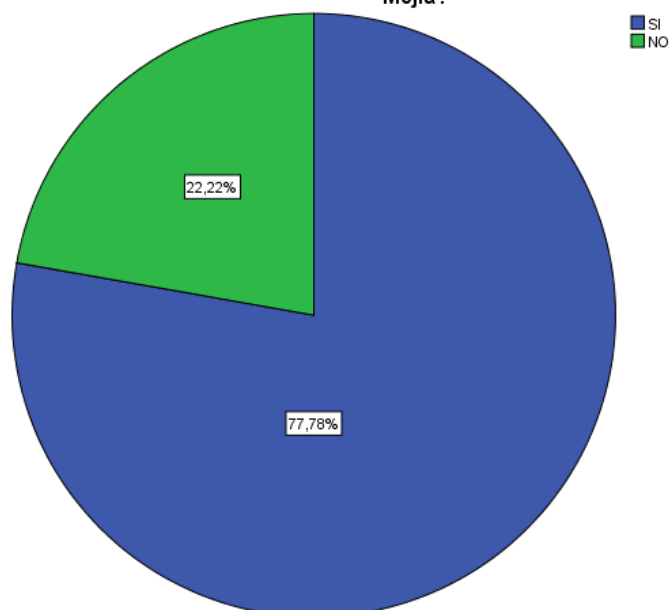


Figura 31. Pregunta 15

Análisis

Los encuestados mencionaban que les gustaría practicar las actividades que se desarrollen en el circuito en un 77.8% mientras que el 22.2% no.

Interpretación

Un alto porcentaje de los encuestados estaría dispuesto a realizar actividades que se establezcan en el circuito una alternativa turística con la cual se pretende elaborar diversas actividades que contribuirán a dinamizar la economía local de las parroquias del cantón Mejía.

16. ¿Usted estaría dispuesto a pagar por actividades del deporte de aventura dentro de una ruta turística?

Tabla 35.

Pregunta 16

¿Usted estaría dispuesto a pagar por actividades del deporte de aventura dentro de una ruta turística?					
		Frecuencia	Porcentaje	Porcentaje válido	Porcentaje acumulado
Válido	SI	287	81,8	81,8	81,8
	NO	64	18,2	18,2	100,0
Total		351	100,0	100,0	

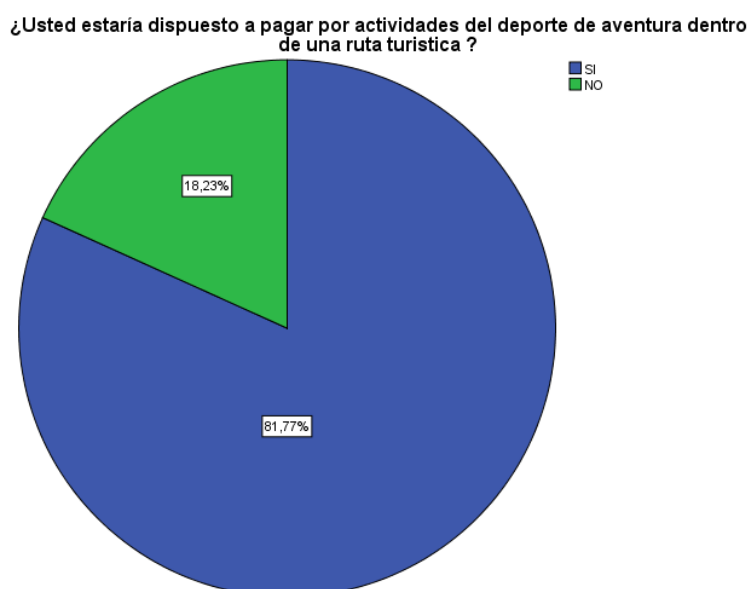


Figura 32. Pregunta 16

Análisis

Los encuestados señalan que si estarían dispuestos a cancelar por una ruta turística en un 81.8% mientras que el 18.2% no lo haría.

Interpretación

Más del 80% de los encuestados estaría dispuestos a pagar un valor por una ruta turística que se va adquirir, lo que implica que los circuitos deben contar con parámetros de calidad con una oferta variada que esté acorde a las necesidades y expectativas.

17 ¿Aproximadamente cuánto estaría dispuesto a pagar por la ruta antes mencionado (¿2 días con hospedaje?)

Tabla 36.

Pregunta 17

Aproximadamente cuánto estaría dispuesto a pagar por la ruta antes mencionado (¿2 días con hospedaje?)					
		Frecuencia	Porcentaje	Porcentaje válido	Porcentaje acumulado
Válido	\$0 a \$50	70	19,9	19,9	19,9
	\$51 a \$80	59	16,8	16,8	36,8
	\$81 a \$100	75	21,4	21,4	58,1
	\$101 a \$120	112	31,9	31,9	90,0
	Más de \$121	35	10,0	10,0	100,0
	Total	351	100,0	100,0	

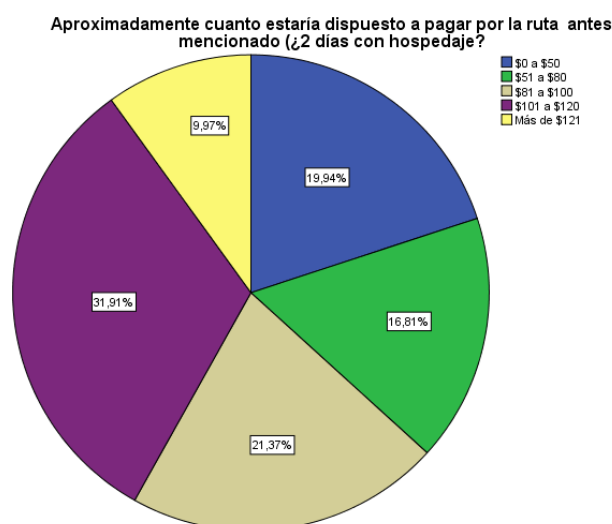


Figura 33. Pregunta 17

Análisis

Los resultados evidencian que los encuestados estarían dispuestos a pagar por la ruta turística de \$81 a \$100 dólares, el 31.1%, el 21.4% de \$51 a \$80 dólares, el 16.8% pagaría de \$101 a \$120 dólares, el 10% pagaría más de \$ 121 dólares

Interpretación

Un alto porcentaje de los encuestados estarían dispuestos a pagar un valor superior a los \$81 dólares, considerando los beneficios de una ruta turística que se ofrecería. Por consiguiente, la oferta debe estar orientada a las actividades turísticas de aventura y actividades complementarias para se convierta en un atractivo turístico.

18 ¿Cómo le gustaría a usted enterarse de las herramientas de promoción turística que cuenta el cantón Mejía?

Tabla 37.
Pregunta 17

Comunicación					
		Frecuencia	Porcentaje	Porcentaje válido	Porcentaje acumulado
Válido	Televisión	29	8,3	8,3	8,3
	Internet	116	33,0	33,0	41,3
	Folletos, revistas, afiches	102	29,1	29,1	70,4
	Radio	38	10,8	10,8	81,2
	Agencia de viajes	66	18,8	18,8	100,0
	Total	351	100,0	100,0	

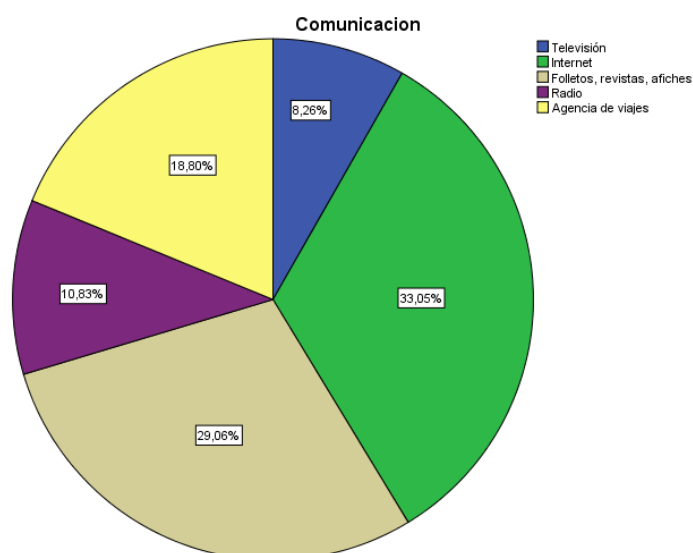


Figura 34. Pregunta 17

Análisis

Los medios de comunicación por los cuales les gustaría recibir información de los circuitos es internet, 33%, 29.1% revista, folletos y afiches, el 18.8% agencia de viajes el 10.8% radio y el 8.3% televisión.

Interpretación

Los medios por los cuales los turistas prefieren información de los circuitos son a través del internet, revistas, folletos y afiches. Mecanismos que permiten dar a conocer las opciones y alternativas que pueden ser empleadas para visitar diferentes lugares turísticos.

CAPÍTULO IV

PROPUESTA

Tema:

ANÁLISIS DEL TURISMO DE AVENTURA COMO FACTOR DE DESARROLLO TURÍSTICO DEL CANTÓN MEJÍA

4.1. Descripción de la propuesta

La metodología que se ha utilizado para la elaboración de las rutas turísticas fue a través del modelo del SENA, adicionalmente se elaborara una especie de guía que contendrá la información de las rutas de aventura de manera detallada y practica que servirá para que los turistas tengan conocimiento de las mismas las fases a seguir para la propuesta se detallan a continuación.

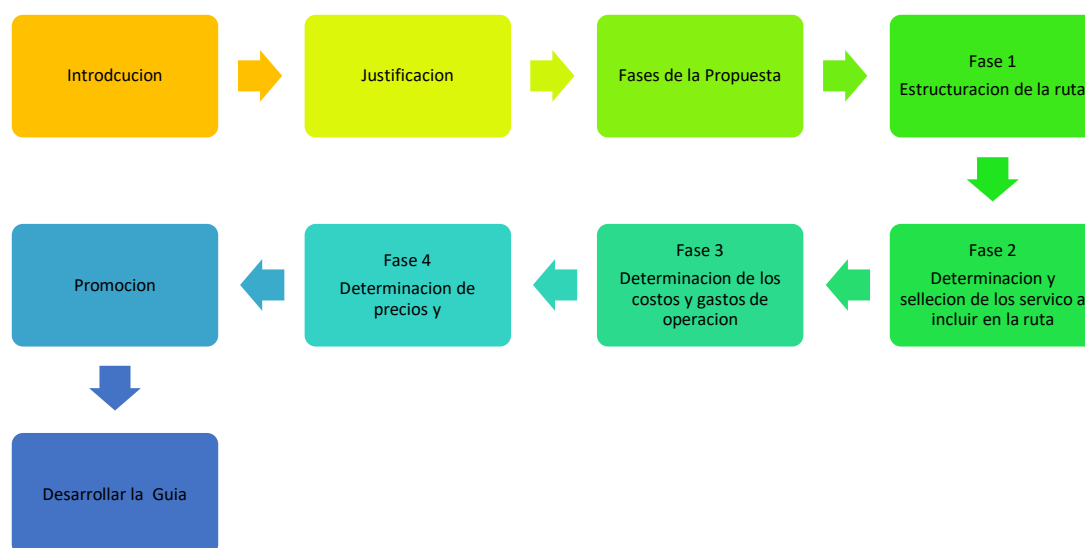


Figura 35. Esquema de la propuesta

4.1.1. Introducción

El cantón Mejía se encuentra en un punto muy privilegiado rodeado de varias elevaciones como volcanes, montañas, nevados, y cerros es decir al norte se encuentra Ninahuilca, el Atacazo, al sur el volcán Cotopaxi, los ilinizas, el corazón, al este el volcán Rumiñahui, volcán pasochoa, volcán Sincholagua y al oeste el cerro viudita que pueden ser visualizados cuando los turistas visitan machachi y sus alrededores con diversos paisajes y varios lugares turísticos que atraen a propios y extraños. Igualmente con la reserva ecológica los ilinizas, refugio de vida silvestre pasochoa, estación biológica la Hesperia, el bosque hacienda Bombolí que son consideraras como patrimonio de la humanidad, permitiendo que la fauna y flora sea preservada.

El modelo planteado por el SENA será un referente para el establecimiento de la propuesta, los lineamientos contribuirán a la formación de un nuevo enfoque de turismo y garantizarán que la población sea corresponsable con los recursos turísticos que posee.

La propuesta está orientada a la creación de rutas turísticas de medio, bajo y alto nivel de dificultad que ayudara a fortalecer el turismo en el cantón Mejía; las rutas que serán diseñadas serán aptas a las necesidades y requerimientos de los turistas.

Las rutas de turismo de aventura que integran a 8 parroquias que cuenta con diversos atractivos turísticos naturales y culturales que tienen potencial que pueden

ser una alternativa para el turismo de aventura.

4.1.2. Justificación

Debido que el turismo de aventura no se desarrolla con mucho interés para los turistas nacionales o extranjeros en el Cantón Mejía se ha identificado la necesidad de la creación de 5 rutas con una modalidad de dificultad, alta, media y baja para turistas pasivos y activos el alcance que tendrá la propuesta es integrar las parroquias y emprendimientos para dinamizar la economía local mejorando la calidad de vida de la población y fortaleciendo el turismo, aprovechando los recursos naturales así logrando llamar la atención de los turistas y principalmente vivir una experiencia del turismo de aventura en el Cantón Mejía ,es por ello que se ha visto necesario la creación de una guía con todas las rutas ya desarrolladas en donde se brindara la información básica de cada ruta y los aspectos relevantes ,por otra parte se concientizara a las personas para que se respete las rutas delimitadas para la práctica de los deportes de aventura ,evitando la destrucción de los sitios naturales ,esta guía estará a disposición de los turistas ,siendo un producto ventajoso para el Cantón ya que no existe una guía con rutas turísticas de los deportes de aventura .

4.1.3. Objetivos

General

- Establecer rutas para el desarrollo del turismo de aventura en el cantón Mejía

Específico

- Diseñar rutas que permitan la visita de las parroquias del Cantón Mejía para dinamizar la economía interna
- Desarrollar rutas turísticas de aventura.
- Establecer parámetros de promoción para las rutas turísticas ofertadas.
- Elaborar una guía informativa de las rutas turísticas planteadas para el cantón mejía

4.1.4. Datos de los atractivos del Cantón

Para conocer las oportunidades que existen en el cantón Mejía se han analizado a cada una de las parroquias a través de una matriz, en la cual se puede evidenciar la relevancia del establecimiento de una ruta turística de aventura.

Tabla 38.

Datos de los atractivos de la parroquia Machachi

PARROQUIA MACHACHI			
Atractivos	Recursos naturales	Oportunidades Turísticas	Tipo de turismo de aventura
• Volcán Sincholagua	Atractivos turísticos Naturales	Atractivos turísticos que se encuentran en la avenida de los volcanes	<ul style="list-style-type: none"> • Caminata • Ciclismo • Cabalgata
• Volcán Rumiñahui		Atractivos que se encuentran a una hora de la capital	<ul style="list-style-type: none"> • Escalada • Natación
• Tesalia		Fuentes de origen volcánico	<ul style="list-style-type: none"> • Pesca deportiva

CONTINÚA →



- NORTE: Parroquias Tambillo y Uyumbicho
- SUR: Provincia de Cotopaxi.
- ESTE: Provincia de




Tabla 39.
Datos de los atractivos de la parroquia Aloasi

PARROQUIA ALOASI			
Atractivos	Recursos naturales	Oportunidades Turísticas	Tipo de turismo de aventura
• Volcán Corazón	Atractivos turísticos	Volcán inactivo	• Caminata
• Bosque Protector de Umbría	Naturales	Bosque protector	• Ciclismo • Cabalgata • Escalada • Pesca deportiva • Camping



- **NORTE:** Parroquia Alóag.
- **SUR:** Parroquia El Chaupi.
- **ESTE:** Cabecera cantonal

CONTINÚA →



Tabla 40.

Datos de los atractivos de la parroquia El Chaupi

PARROQUIA EL CHAUPI			
Atractivos	Recursos naturales	Oportunidades Turísticas	Tipo de turismo de aventura
<ul style="list-style-type: none"> Iliniza Norte 	Atractivos turísticos Naturales	Volcán de altura considerable para la práctica del Trekking	<ul style="list-style-type: none"> Caminata Ciclismo Cabalgata Escalada



- **NORTE:**
Parroquias Aloasí, Alóag y Manuel Cornejo Astorga.
- **SUR:** Provincia de Cotopaxí.



Tabla 41.

Datos de los atractivos de la parroquia Aloag

PARROQUIA ALOAG			
Atractivos	Recursos naturales	Oportunidades Turísticas	Tipo de turismo de aventura
<ul style="list-style-type: none"> Bosque Hacienda Bombolí 	Atractivos turísticos Naturales	Reserva ecológica privada (bosque húmedo) Diversas cascadas Reserva ecológica de bosque primario	<ul style="list-style-type: none"> Caminata Ciclismo Cabalgata
<ul style="list-style-type: none"> Cerro la viudita 		Diversidad de flora y fauna	



- NORTE:** Distrito Metropolitano de Quito
- SUR:** Parroquia Aloasi
- ESTE:** Parroquias Machachi y



Tabla 42.

Datos de los atractivos de la parroquia Manuel de Cornejo Astorga (Tandapi)

PARROQUIA MANUEL DE CORNEJO ASTROGA (TANDAPI)			
Atractivos	Recursos naturales	Oportunidades Turísticas	Tipo de turismo de aventura
<ul style="list-style-type: none"> Cascada Napac 	Atractivos turísticos	Cascada que se forma del río Napac agua cristalina	<ul style="list-style-type: none"> Caminata Ciclismo
<ul style="list-style-type: none"> Bosque Hesperia 	Naturales Atractivos turísticos	Bosque nublado con 800 has destinado a la conservación de la vida silvestre	
<ul style="list-style-type: none"> Ninahuilca 	culturales	Diversidad de flora y fauna ,	

CONTINÚA →

- **Cara del Diablo**

Volcán de 3.830 m.s.n.m
Monumento Icónico



- **NORTE:**
Parroquias de Lloa y Alluriquin.
- **SUR:** Provincia de Cotopaxi y El Chauli.



Tabla 43.

Datos de los atractivos de la parroquia Tambillo

PARROQUIA TAMBILLO			
Atractivos	Recursos naturales	Oportunidades Turísticas	Tipo de turismo de aventura
• Bosque de la Sierra Alisos	Atractivos turísticos Naturales	Reserva de bosque de montaña húmedo Bosque nativo Diversidad de fauna y flora	<ul style="list-style-type: none"> • Caminata • Ciclismo • Cabalgata
• Estación del tren de Tambillo	Atractivos turísticos culturales	Estación del tren arte colonial	

CONTINÚA →



- **NORTE:** Parroquia de Cutuglagua
- **NORTE-NORESTE:** Parroquia de Uyumbicho
- **SUR-SUROESTE:**



Tabla 44.

Datos de los atractivos de la parroquia Uyumbicho

PARROQUIA UYUMBICHO			
Atractivos	Recursos naturales	Oportunidades Turísticas	Tipo de turismo de aventura
<ul style="list-style-type: none"> • Volcán Pasochoa 	Atractivos turísticos Naturales	Volcán santuario de vida silvestre Áreas protegidas con 500 has Diversidad en fauna y flora	<ul style="list-style-type: none"> • Caminata • Ciclismo • Cabalgata • Escalada
<ul style="list-style-type: none"> • Iglesia de Uyumbicho 	Atractivos turísticos culturales	Construcción que conserva elementos clásicos europeos Diversidad gastronómica	

CONTINÚA →



- **NORTE:** Distrito metropolitano de Quito
- **SUR:** Parroquia Tambillo
- **ESTE:** Parroquia



Tabla 45.

Datos de los atractivos de la parroquia Cutuglagua

PARROQUIA CUTUGLAGUA			
Atractivos	Recursos naturales	Oportunidades Turísticas	Tipo de turismo de aventura
<ul style="list-style-type: none"> • Volcán Atacazo 	Atractivos turísticos Naturales	Volcanes antiguos Posee secuelas de lavas	<ul style="list-style-type: none"> • Caminata • Ciclismo • Cabalgata • Escalada



- **NORTE:** Cantón Quito (Parroquia Lloa)
- **ESTE:** Parroquia Uyumbicho
- **SUR:** Parroquia

CONTINÚA →



Figura 36. Portada

4.1.5. Rutas Turísticas

Se ofrecerán 5 rutas de nivel medio, bajo y alto en donde el turista podrá conocer los lugares más representativos del Cantón Mejía y la práctica de los deportes de aventura que se desarrollan en los diferentes lugares que no son muy visitados, ya

que es una alternativa para salir de lo cotidiano y tener nuevas experiencias con los atractivos naturales con una conexión diferente hacia la naturaleza ,por lo tanto cada ruta tiene una dinámica diferente en donde se podrá elegir varias opciones para la práctica del turismo de aventura .

a. Ruta 1 Chuquiragua

Descripción

La ruta camino a los volcanes tiene una dificultad media, difícil ya que se puede practicar ciclismo, Trekking en los dos puntos principales de la ruta durante el recorrido se puede observar la flora y la fauna con que cuenta el sitio así mismo posee puntos de descanso como es la hacienda chuquiragua Lodge donde es un sitio de relajamiento y tranquilidad



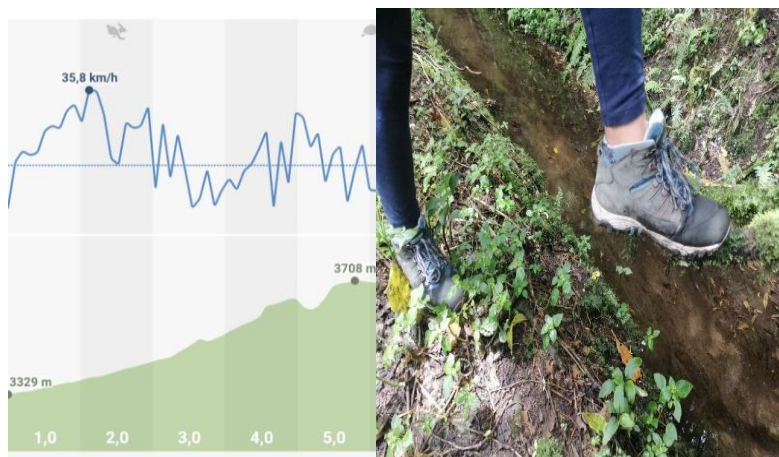
Figura 37. Ruta 1 Chuquiragua

Tabla 46.*Ruta 1. Coordenadas de los Puntos a visitar*

Coordenadas		
Longitud	Latitud	Observación
78°38'14.18"O	0°35'44.62"S	Chuquiragua Logde
78°39'38.55"O	0°30'43.54"S	Volcán Corazón
78°42'45.89"O	0°39'18.85"S	Ilinizas Norte

Tabla 47.*Ruta 1. Trekking*

Características del Trekking al iliniza Norte	
Desde el P13 –P18	
Distancia	10,86 km
Tiempo	3 horas
Altura Máxima	5.142m
Altura Mínima	3998m
Velocidad	3,8km/h
Calorías (kcal)	800
Bpm	95

**Figura 38.** Ruta 1. Estadísticas de viaje**Tabla 48.***Ruta 1. Ciclo turismo*

Características del ciclo turismo al Corazón	
Desde el P9 –P5	
Distancia	4,9KM
Tiempo	1 hora
Altura Máxima	3704m
Altura Mínima	3338m
Velocidad	55km/h
Calorías (kcal)	500
Bpm	96





Figura 39. Ruta 1. Estadísticas de viaje (Ciclo turismo)

Tabla 49.

Ruta 1. Indumentaria

Indumentaria	
Protector solar	
Gafas de sol	
Gorra	
Cámara fotográfica	
Botas de caucho o zapatos aptos para caminar	
Zapatos Trekking	
Chompa rompe vientos	

CONTINÚA →

Indumentaria	
Bicicletas	
Casco para bicicletas	

b. Ruta 2 Trekking del agua viva

La siguiente ruta es de nivel medio, bajó ya que se puede realizar varias actividades como es el ciclo turismo, el Trekking, natación, y acampar la aire libre además se puede apreciar la vista de hermosas cascadas en la reserva ecológica santa Rita asimismo estar en el mirador de la cascada cóndor machay donde se vive la experiencia de sentirse en el punto más alto igualmente en el sendero de la letra que es uno de los más lindo ya que se incursiona dentro del bosque andino ,en la parte de la reserva se pasa por algunas zonas abiertas donde se podrá visualizar los volcanes Cotopaxi, Rumiñahui, Sincholagua ideal para la observación de la flora y la fauna respectiva del bosque, para terminar la ruta se podrá entrar en las aguas de la tesalia donde es un sitio de relajación para todos los turistas



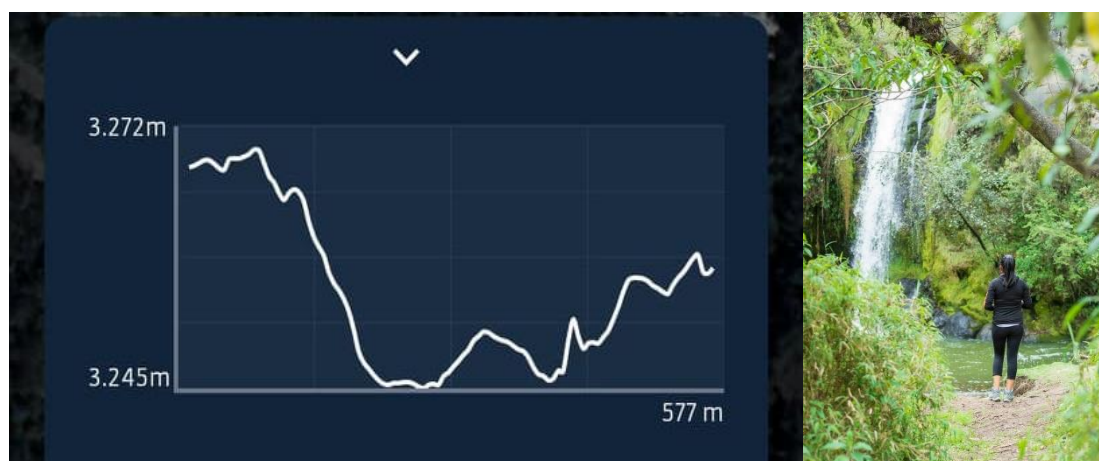
Figura 40. Ruta 2 Trekking del cóndor

Tabla 50.*Ruta 2. Coordenadas de los Puntos a visitar*

Longitud	Latitud	Observación
78°32'24.67"O	0°29'53.21"S	Tesalia
78°26'11.66"O	0°29'10.39"S	Reserva Ecológica Santa Rita
78°25'53.36"O	0°29'5.84"S	Mirador Cóndor Machay
78°26'8.74"O	0°29'12.15"S	Cascada Santa Anita
78°26'8.02"O	0°29'13.17"S	Cascada Santa Catalina
78°26'11.20"O	0°29'8.51"S	Sendero La letra

Tabla 51.*Ruta 2. Trekking 1*

Características del Trekking a las cascadas Santa Anita y Santa Catalina	
Desde P9-P12-P13	
Distancia	577M
Tiempo	30 Minutos
Altura Máxima	3271m
Altura Mínima	3245m
Velocidad	5,6km/h
Calorías (kcal)	40
Bpm	91

**Figura 41.** Ruta 2. Estadísticas de viaje**Tabla 52.***Ruta 2. Trekking 2*

Características del Trekking al Mirador de la Cascada Cóndor Machay	
Desde	
Distancia	802m
Tiempo	15 minutos
Altura Máxima	3263m
Altura Mínima	3192m
Velocidad	13km/h
Calorías (kcal)	
Bpm	



Figura 42. Ruta 2. Estadísticas de viaje (Trekking 2)

Tabla 53.

Ruta 2. Trekking 3

Características del Trekking a sendero La letra

Desde	
Distancia	5 km
Tiempo	3 horas
Altura Máxima	3708 m
Altura Mínima	3329 m
Velocidad	17 km/h
Calorías (kcal)	600
Bpm	90

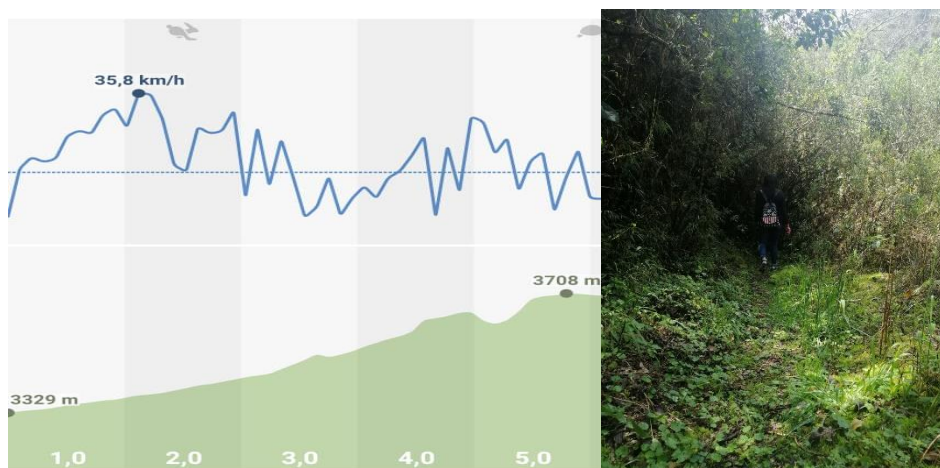


Figura 43. Ruta 2. Estadísticas de viaje (Trekking 2)

Tabla 54.

Ruta 2. Ciclo turismo

Características del ciclo turismo a la tesalia

Desde P5-P3	
Distancia	3 km
Tiempo	30 minutos

CONTINÚA →

Características del ciclo turismo a la tesalia

Altura Máxima	3100m
Altura Mínima	2533m
Velocidad	60km/h
Calorías (kcal)	300
Bpm	89




Figura 44. Ruta 2. Estadísticas de viaje (Ciclo turismo)

Tabla 55.**Ruta 2. Indumentaria**

Indumentaria	
Protector solar	
Gafas	
Gorra	
Cámara fotográfica	
Botas de caucho o zapatos aptos para caminar	

CONTINÚA →

Indumentaria	
Zapatos Trekking	
Chompa rompevientos	
Cambio de ropa	
Útiles de aseo personal	
Traje de baño	
Poncho de lana	
Casco	
Zamarro	

c. Ruta 3 La magia de la naturaleza

La ruta es de nivel bajo se realizan las actividades de Trekking, cabalgata, y camping y se puede apreciar unas hermosas cascada llamada napac y la obra de arte el poder brutal (la cara del diablo) el recorrido es muy hermoso ya que al llegar a la estación ecológica la hesperia que es un lugar de gran interés ya que cuenta con 800 hectáreas y 200 de ellas están enfocadas a mini proyectos turísticos ,y el cultivo

de alimentos propios de la zona las 600 hectáreas están divididas en bosques primarios y secundarios la hesperia es un centro de investigación para personas extranjeras pero también brinda el servicio de una hostería es un lugar de relajación y meditación ya que esta en medio del bosque y con una vegetación única del lugar .



Figura 45. Ruta 3 La magia de la naturaleza

Tabla 56.

Ruta 3. Coordenadas de los puntos a visitar

Longitud	Latitud	Observación
78°33'57.47"O	0°30'39.52"S	Parque de Machachi
78°36'27.08"O	0°24'50.37"S	Camino entrada al cerro la viudita
78°40'38.19"O	0°27'12.31"S	Entrada reserva Bosque Bomboli
78°48'33.52"O	0°23'53.75"S	Cara de diablo
78°50'32.94"O	0°21'6.67"S	Hesperia

Tabla 57.

Ruta 3. Trekking 1

Características del Trekking al cerro la viudita	
Desde el P5-P6	
Distancia	2 km
Tiempo	30 Minutos
Altura Máxima	2800 m
Altura Mínima	2970 m
Velocidad	7 km/h
Calorías (kcal)	60
Bpm	90

Tabla 58.*Ruta 3. Trekking 2*

Características del Trekking a la Reserva Bombolí	
Desde el P13-P14	
Distancia	4km
Tiempo	1 hora
Altura Máxima	3000m
Altura Mínima	2800m
Velocidad	3km/h
Calorías (kcal)	48
Bpm	93

Tabla 59.*Ruta 3. Trekking 3*

Características del Trekking a la Cascada Napac , Cara de diablo	
Desde	
Distancia	1 km
Tiempo	15 minutos
Altura Máxima	2800m
Altura Mínima	2500m
Velocidad	3km/h
Calorías (kcal)	60
Bpm	90

Tabla 60.*Ruta 3. Cabalgata*

Características de la cabalgata en la hesperia	
Desde el P21-P23	
Distancia	5km
Tiempo	1 hora
Altura Máxima	2500m
Altura Mínima	1133m
Velocidad	4km/h
Calorías (kcal)	400
Bpm	87

**Figura 46.** Ruta 3. Estadísticas de viaje (Cabalgata)

Tabla 61.
Ruta 3. Indumentaria

Indumentaria	
Protector solar	
Gafas	
Gorra	
Cámara fotográfica	
Botas de caucho o zapatos aptos para caminar	
Zapatos Trekking	
Chompa rompevientos	
Cambio de ropa	
Utilices de aseo personal	

d. Ruta 4 Orquídeas

Descripción de la ruta

La ruta orquídeas tiene una distancia de 14 km hasta llegar al que bosque de

umbría fue declarado como bosque primario protegido ya que su vegetación es muy llamativa para los turistas ya que dentro del bosque se puede encontrar con orquídeas únicas y árboles de milenarios en donde se puede realizar ciclo turismo Trekking y acampamentos.

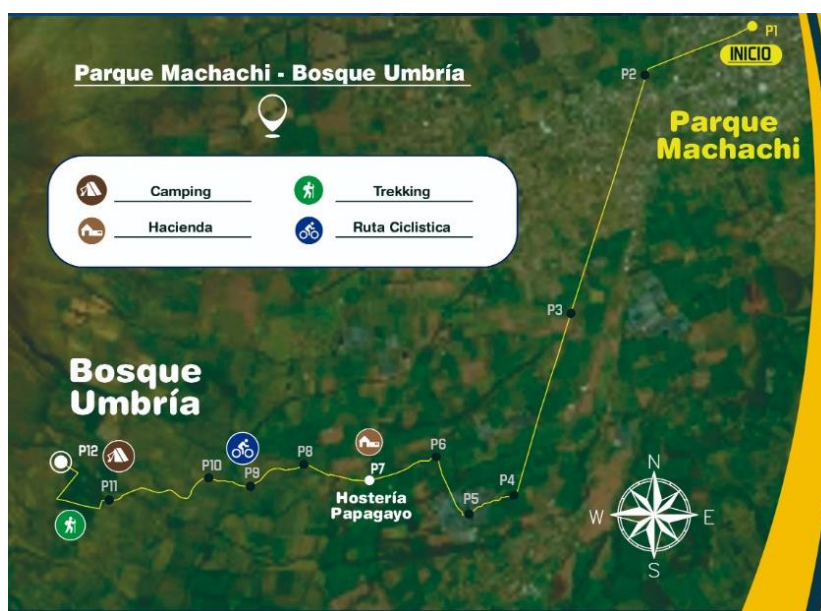


Figura 47. Ruta 4 Orquídeas

Tabla 62.

Ruta 4. Coordenadas de los puntos a visitar

Longitud	Latitud	Observación
78°33'57.47"O	0°30'39.52"S	Parque de Machachi
78°35'41.11"O	0°33'38.96"S	Hostería Papagayo
78°38'4.22"O	0°33'33.40"S	Bosque Umbría

Tabla 63.

Ruta 4. Ciclo turismo

Características del ciclo turismo al bosque Umbría	
Desde P7-P12	
Distancia	14 KM
Tiempo	2 Horas
Altura Máxima	3497m
Altura Mínima	2964m
Velocidad	21 km/h
Calorias (kcal)	415
Bpm	87






Figura 48. Ruta 4. Estadísticas de viaje (Ciclo turismo)

Tabla 64.

Ruta 4. Indumentaria

Indumentaria	
Protector solar	
Gafas	
Gorra	
Cámara fotográfica	
Botas de caucho o zapatos aptos para caminar	
Zapatos Trekking	
Chompa rompevientos	
Carpas	

CONTINÚA →

Indumentaria	
Sleeping	
Útiles de aseo personal	
Linternas	

e. Ruta 5 Rumipungo

Descripción de la ruta



Figura 49. Ruta 5 Rumipungo

La ruta Rumipungo es de nivel bajo ya que es un Trekking con una duración de 2 horas de caminata donde se puede apreciar la fauna y la flora y del lugar también se realiza un ciclo turismo desde la laguna de limpiapungo hasta la entrada del parque nacional Cotopaxi

Tabla 65.*Coordenadas de los puntos a visitar*

Longitud	Latitud	Observación
78°28'1.03"O	0°36'50.99"S	Laguna de Limpiapungo
78°30'24.35"O	0°35'22.60"S	Volcán Rumiñahui

Tabla 66.*Trekking*

Características del Trekking a Rumipungo	
	Desde
Distancia	3,5 km
Tiempo	2 horas
Altura Máxima	4181m
Altura Mínima	3853m
Velocidad	3,3km/h
Calorías (kcal)	200
Bpm	87

**Figura 50.** Ruta 5. Estadísticas de viaje (Trekking)**Tabla 67.***Ruta 5. Indumentaria*

Indumentaria	
Protector solar	
Gafas	
Gorra	

CONTINÚA →

Indumentaria	
Cámara fotográfica	
Zapatos Trekking	
Chompa rompevientos	
Bastones de Trekking	

4.1.6. Promoción

Es una propuesta que busca posicionar los diversos lugares turísticos que tiene el sector para lo cual se consideran las siguientes acciones.

4.1.7. Estrategias

a. Estrategia de precio

La fijación de precios se establecerá de acuerdo a un rango medio de mercado con la finalidad que captar turistas y promover un turismo sostenible en donde la población sea copartícipe del cuidado y protección de las reservas naturales que posee.

Estrategia

- Fijación de precios de las rutas turísticas acorde al mercado.

Tabla 68.*Estimación de precio por persona*

RUTA 1		RUTA 2		RUTA 3		RUTA 4		RUTA 5	
SERVICIOS	PRECIO	SERVICIOS	PRECIO	SERVICIOS	PRECIO	SERVICIOS	PRECIO	SERVICIOS	PRECIO
Alimentación	\$ 10	Alimentación	\$ 15	Alimentación	\$15	Alimentación	\$20	Alimentación	\$ 15
						Equipos	\$ 20	Transporte	\$ 10
Equipos	\$ 20	Equipos	\$ 25	Transporte	\$ 20	Transporte	\$ 10	Guía	\$ 15
Transporte	\$25	Transporte	\$ 10						
Guía	\$ 15	Guía	\$ 20						
SUBTOTAL	\$ 70	SUBTOTAL	\$ 70	SUBTOTAL	\$ 35	SUBTOTAL	\$ 50	SUBTOTAL	\$ 40
12% IVA	\$ 8,40	12% IVA	\$ 8,40	12% IVA	\$ 4,20	12% IVA	6	12% IVA	\$ 4,80
TOTAL POR PAX	\$ 78.40	TOTAL POR PAX	\$78.40	TOTAL POR PAX	\$ 39,20	TOTAL POR PAX	\$ 56	TOTAL POR PAX	\$ 44,80

b. Estrategia de plaza

Dado que es una alternativa turística se considera plantear puntos de comercialización e información para dar a conocer las opciones que se han desarrollado para cada ruta. Difundir las opciones turísticas contribuye a que exista interés por conocer la información y por atreverse a realiza otro tipo de turismo.

c. Estrategias de Promoción

La promoción y la publicidad son fundamentales para dar a conocer las rutas turísticas de aventura que se van a desarrollar. En este sentido las estrategias están direccionadas en informar las posibilidades y alternativas turísticas.

4.1.8. Puntos estratégicos

En los puntos estratégicos deberán contar con información de las rutas que serán promocionadas para el turismo de aventura. Publicidad en los puntos de venta y comercialización los mismos que evidenciarán los atractivos turísticos.

4.1.9. Publicidad

La publicidad se centrará en:

a. Vallas publicitarias

Al ingreso del Cantón de Mejía se ubicará una valla publicitaria con información

turística de los deportes de aventura que se ofrecerán y la información de contactos.

b. Revistas especializadas

Se realizará convenios con revistas del Cantón Mejía para dar a conocer la guía de rutas turísticas de aventura y los beneficios del turismo.

c. Página web

En una página web se desplegará la información y contenido de las rutas turísticas de aventura. El contenido motivara a propios y extraños a la visita de los lugares turísticos que poseen las parroquias. El link correspondiente es:

<https://tuviajemejia.000webhostapp.com/>.



Cantón Mejía

13 DICIEMBRE 2019 ADMIN SIN COMENTARIOS



Mapa completo cantón Mejía

El cantón Mejía es una entidad territorial subnacional ecuatoriana ubicada al sur de la Provincia de Pichincha. Su cabecera cantonal es la ciudad de Machachi, lugar donde se agrupa gran parte de su población total.

BUSCAR

ENTRADAS RECIENTES

Cantón Mejía

COMENTARIOS RECIENTES

ARCHIVOS

diciembre 2019

CATEGORÍAS

Sin categoría

META

Acceder

Feed de entradas

Feed de comentarios

Hostinger

000webhost

Figura 51. Página web**Estrategias**

- Publicidad masiva empleando marketing digital y tradicional

Las estrategias proyectarán la dirección que se tomará en el modelo y contribuirán a dinamizar la propuesta turística que posee el Cantón.

Los lineamientos del modelo turístico del SENA para la elaboración de rutas fueron un referente para la estructuración del proyecto turístico ya que cuenta con información relevante para el estudio, además se garantiza que existe secuencialidad en todas las actividades y por ende en la consecución de objetivos. Las mismas que serán gestionados por entes estatales y empresas privadas que están incursionado en este nuevo segmento turístico.

CONCLUSIONES

- El cantón Mejía por la ubicación geográfica cuenta con atractivos turísticos naturales y culturales únicos, que no son desarrollados y que en muchos de los casos no son conocidos, el turismo no es la principal fuente de ingreso, un gran porcentaje de la población se dedica a la agricultura y ganadería cuando pueden utilizar sus recursos naturales en proyectos sostenibles que dinamicen la economía del sector.
- El cantón Mejía cuenta con 8 parroquias que conservan atractivos turísticos naturales y cultural dentro de las cuales están áreas y reservas naturales que son protegidas para salvaguardar la flora y fauna del sector, por consiguiente, se conservan bosques primarios y secundarios muchos de ellos son vírgenes.
- Los resultados obtenidos destacan el interés por promover rutas turísticas que este orientado al desarrollo de una propuesta de turismo de aventura, a su vez consideran que las actividades a desarrollar deben estar ligadas con la naturaleza, dentro de las actividades que les gustaría desarrollar, está el montañismo, senderismo, camping entre otras. Además, destacan que se debería cancelar un valor por la visita el rango considerado sería de \$81 dólares valor que cubriría la visita y mejoraría las condiciones de vida de quienes viven en aquellos espacios turísticos.
- La propuesta está desarrollada bajo los lineamientos establecidos por el SENA de la elaboración de rutas turísticas permitiendo que exista una estructura lógica a todas las actividades desde un enfoque integral y participativo con la finalidad de alcanzar los objetivos propuestos.

RECOMENDACIONES

- Se recomienda que el proyecto sea una directriz para el desarrollo de rutas turísticas orientado al turismo de aventura, con la finalidad de potencializar aquellos lugares y sitios que son pocos conocidos en el cantón, pero que son únicos por la flora y fauna que existe en el lugar.
- El proyecto contribuirá significativamente en el desarrollo económico del cantón, se viabilizarán posibilidades de crecimiento ya que el turismo no es una fuente de ingresos, con el proyecto se fortalecerán los emprendimientos y la oferta turística que existe.
- El estudio será un referente para investigaciones y proyectos que se desarrollen en el cantón, ya que cuenta con una recopilación de información de atractivos turísticos naturales y culturales de las parroquias que conforman el cantón Mejía.

REFERENCIAS BIBLIOGRÁFICAS

- Acerenza, M. (2015). *Conceptos, tipos y modalidades de turismo III. Turismo de masa*. México D.F.: Portal América.
- Aguirre, P., Blanco, D., & Solís, E. (2010). *Gestión integral turística rural sostenible: aplicada al municipio de Tamanique*. Salvador: Universidad del Salvador .
- Aramberri, J. (2012). *Turismo de masas y modernidad: un enfoque sociológico*. Madrid : CIS .
- Asamblea Nacional Constituyente de Ecuador. (20 de Octubre de 2008). *Constitución de la República del Ecuador*. Recuperado el 07 de Noviembre de 2019, de <https://www.correosdeecuador.gob.ec/wp-content/uploads/2015/lotaip/Enero/literal%20a2/Constitucion.pdf>
- BID&T&L. (2007). *Diseño del plan estratégico de desarrollo de turismo sostenible para Ecuador "PLANDETUR 2020"*. Quito: BID.
- Bravo, E. (2016). *Plan de negocio de turismo de aventura en la comuna d Pichilemu* . Santiago de Chile : Universidad de Chile .
- Carvache, W., & Recalde, X. (2018). Preferencias para el turismo de aventura en la elaboración de un paquete turístico: Caso Santa Elena, . *Revista interamericana de ambiente* , 1-2.
- Castellanos, & Orgaz, F. (2013). Potencialidades ecoturísticas de la República Dominicana". . *Revista de investigación en el Turismo* , 15-26.
- Castro, R. (2011). *Elementos del turismo, teoría, clasificación y actividad*. Costa Rica: EUNED.
- Chura, J. (2016). *Relación entre la oferta y la demanda de las agencias de viajes*

- que realizan turismo de aventura* . Perú : Universidades privadas de TACNA .
- Coraggio, J. (2001). *Empleo y economía del trabajo en el Ecuador*:. Ecuador : Propuesta .
- Galindo, L., & Bravo, A. (2008). Turismo de aventura: Reflexiones sobre su desarrollo y potencialidad en Colombia. *Text SerialJournal*, 105-120.
- García Páez, K. L. (2017). *El turismo de aventura como alternativa de desarrollo turístico del cantón Loreto*. Sangolquí: Universidad de las Fuerzas Armadas ESPE. Recuperado el 07 de Noviembre de 2019, de <http://repositorio.espe.edu.ec/xmlui/bitstream/handle/21000/13041/T-ESPE-057208.pdf?sequence=1&isAllowed=y>
- Gasca, J. (2010). *La gestión comunitaria de recursos naturales y ecoturísticos*. México D.F.: Instituto de Investigaciones Económicas.
- Gobierno Autónomo Descentralizado Municipal del Cantón Mejía. (2015). *Plan de desarrollo y ordenamiento territorial 2015 – 2025*. Ecuador: GAD del Cantón Mejía.
- Gobierno Autónomo Descentralizado Municipal del Cantón Mejía. (2019). *Fichas para el Levantamiento y Jerarquización de Atractivos Turísticos*. Ecuador: GAD del Cantón Mejía.
- Gómez Ceballos, G., & Martínez, A. (2009). Alternativa para el turismo de naturaleza. Caso de estudio. Soroa. Pinar del Río. Cuba. *Pasos. Revista de Turismo y Patrimonio Cultural*, 8(2), 197-218. Recuperado el 05 de Noviembre de 2019, de http://www.pasosonline.org/Publicados/7209/PS0209_5.pdf
- González, M. (2010). *Turismo Rural: Ecuador*. Ecuador : Instituto Interamericano de

Cooperación para la Agricultura .

Guía Informativa Cantón Rumiñahui. (2017). *Impactos sociales, económicos, y ambientales en la superestructura turística*. Ecuador: Camaleón.

Instituto Geofísico - EPN. (2019). *Atacazo-Ninahuilca*. Recuperado el 02 de Noviembre de 2019, de <https://www.igepn.edu.ec/ninahuilca>

Jiménez, V. (2014). *Guanajuato, México en tu bolsillo*. México D.F.: SOLARIS Turismo y comunicación.

Manera, C. (2017). *Historia económica del turismo de masas en España*. España : Ministerio de Educación y Ciencia .

Martínez Acebes, A., & Ramón Fernández, F. (2011). Estudio comparativo de empresas de turismo de aventura de la provincia de Valencia. *Gran Tour: Revista de Investigaciones Turísticas*(3), 51-68. Recuperado el 06 de Noviembre de 2019, de <https://riunet.upv.es/handle/10251/30163>

Martínez, A. (2011). Contextualización . *Turismo de Aventura* , 3-15.

Ministerio de Turismo. (27 de Diciembre de 2002). *Ley de Turismo*. Recuperado el 14 de Abril de 2019, de Congreso Nacional No. 2002 - 97: <https://www.hotelesecuador.com.ec/downloads/Ley%20de%20Turismo.pdf>

Ministerio de Turismo. (11 de Febrero de 2014). Reglamento de operación turística de aventura. *Registro Oficial Suplemento 181*. Quito, Pichincha, Ecuador. Recuperado el 01 de Noviembre de 2019, de <https://www.turismo.gob.ec/wp-content/uploads/2015/04/REGLAMENTO-OPERACION-TURISTICA-DE-AVENTURA.pdf>

Molina, E. (2019). *Registro Centros de Información Turística*. Machachi: MAE.

OMT. (2005). *Indicadores de desarrollo sostenible para los destinos turísticos - Guía*

- práctica*. Madrid, España: OMT.
- Organización Mundial de Turismo. (2019). *Entender el Turismo* . Estados Unidos : UNWTO.
- Organización Mundial del Turismo; Adventur Travel Trade Association . (2015). *Global Report on Adventure Tourism*. Estados Unidos : OMT .
- Pardinas, F. (s.f). *Metodología y técnica de la investigación en ciencias sociales*. México D.F.: Siglo XX.
- Pardo, J. (2015). *El impulso del turismo alternativo en Uruguay: la experiencia del proyecto Uruguay Alternativo*. Uruguay : ETUDES.
- Plan estratégico de desarrollo de turismo sostenible para ecuador, 2. Recuperado el 26 de septiembre de 2020, *Plandetur2020*. Obtenido de <https://www.turismo.gob.ec/wp-content/uploads/downloads/2013/02/PLANDETUR-2020.pdf>
- Quintana, V. (2017). El turismo de naturaleza: Un producto turístico sostenible. *Arbor*, 193(785), 396.
- Rivas, J. (2015). *Problemas de Estructura y Economía del Mercado Turístico*. España : SEPTTEM .
- SECTUR. (13 de 12 de 2013). *Secretaría de Turismo, Programa Sectorial de Turismo 2013-2018*. México D.F.: Diario Oficial de la federación.
- SERNATUR. (2008). *Gestión Integral de Destinos Turísticos*. Chile: SERNATUR.
- Soleman, Y. (2009). *Taller: modelo de gestión integral de destinos turísticos. lecciones aprendidas de la experiencia chilena*. Chañaral: Innova-Chile-Bid-Mif Fomin.
- Unión Internacional para la Conservación de la Naturaleza. (2015). *Ecoturismo* .

España : ECURED .

Villavicencio Liera, B. (2014). *Analizar el Turismo de Naturaleza como una alternativa de desarrollo local en condiciones de cambio climático, en San Ignacio, B. C. Sur, México*. Guerrero Negro, B.C.S.: Universidad Autónoma de Baja California Sur. Recuperado el 08 de Noviembre de 2019, de <http://biblio.uabcs.mx/tesis/te3178.pdf>

Wearing, S., & Neil, J. (2011). *Ecoturismo, impacto, tendencias y posibilidades*. España : Editorial Síntesis.

ANEXOS



ESPE
UNIVERSIDAD DE LAS FUERZAS ARMADAS
INNOVACIÓN PARA LA EXCELENCIA

**DEPARTAMENTO DE CIENCIAS ECONÓMICAS, ADMINISTRATIVAS Y DEL
COMERCIO
CARRERA DE INGENIERÍA EN ADMINISTRACIÓN TURÍSTICA Y HOTELERA**

CERTIFICACIÓN

Se certifica que el presente trabajo fue desarrollado por las estudiantes **María Eugenia, Cueva Montaluisa Villarroel Villarroel, Carla Maribel**

En la ciudad de Latacunga a los 12 días del mes diciembre del 2019.

Aprobado por:

Lic. Juan Tapia

DIRECTOR DEL PROYECTO

Ing. Albán Yáñez, Carlos Geovanny

DIRECTOR DE CARRERA

Dr. Jaramillo Freddy W.

SECRETARIO ADÉMICO