
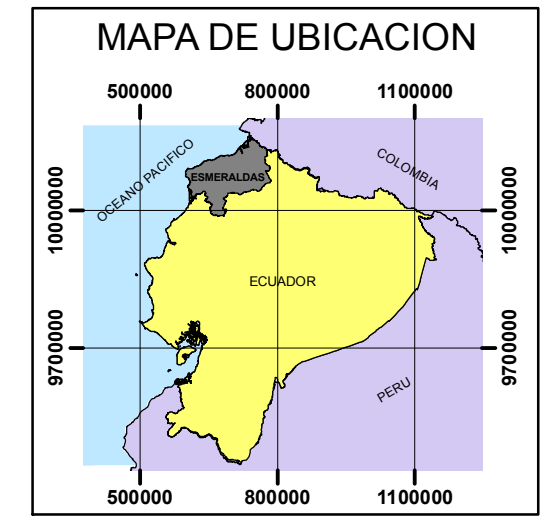
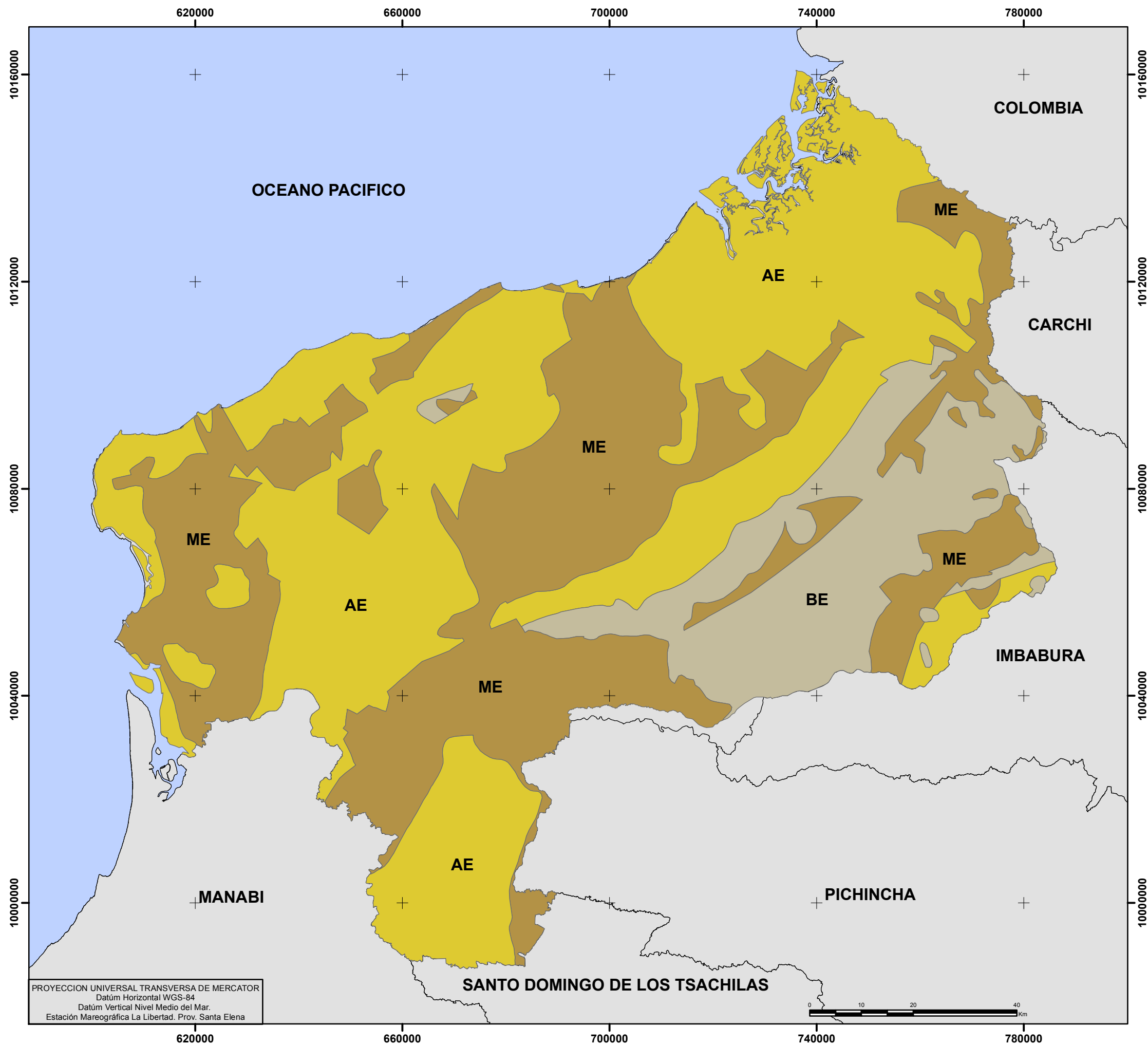
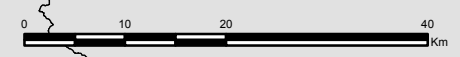


MAPA DE ERODABILIDAD DE LA PROVINCIA DE ESMERALDAS



LEYENDA	
ERODABILIDAD	
	ALTA ERODABILIDAD (AE)
	MEDIA ERODABILIDAD (ME)
	BAJA ERODABILIDAD (BE)

PROYECCION UNIVERSAL TRANSVERSA DE MERCATOR
 Datúm Horizontal WGS-84
 Datúm Vertical Nivel Medio del Mar.
 Estación Mareográfica La Libertad. Prov. Santa Elena



PROPUESTA DE ZONIFICACION ECOLOGICA - ECONOMICA DE LA PROVINCIA DE ESMERALDAS		
MAPA DE ERODABILIDAD DE LA PROVINCIA DE ESMERALDAS		
ELABORADO POR:	ESCALA DE TRABAJO:	MAPA:
Geovanna Villacreses Valeria Ponce	1:50000	5 de 23
	ESCALA DE IMPRESION:	FORMATO:
	1:750,000	A3
SISTEMA DE COORDENADAS:	FUENTE:	FECHA:
WGS84 UTM Zona 17s	Autor	Diciembre, 2011
REVISADO POR:		
Ing. Pablo Pérez		Ing. Guillermo Beltran