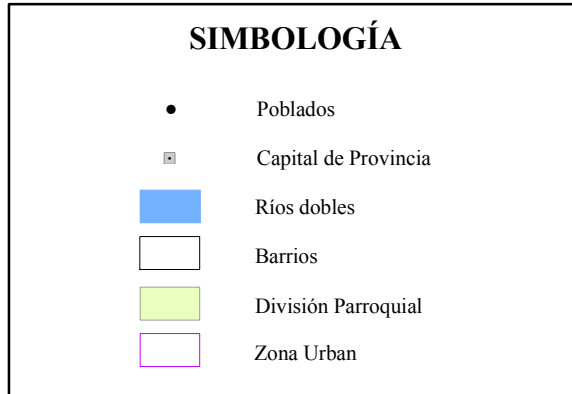
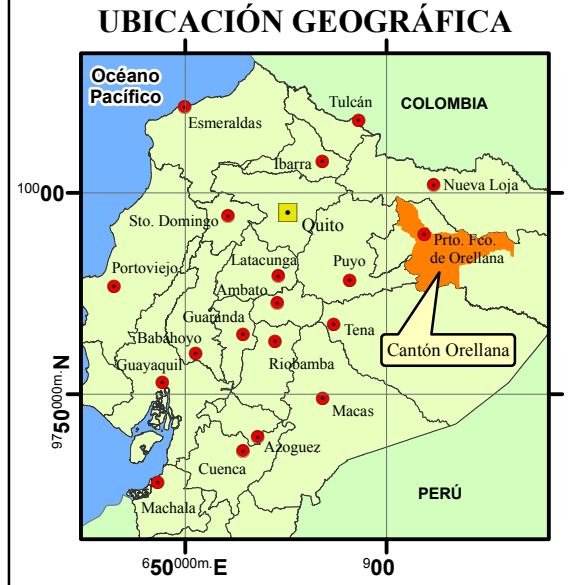
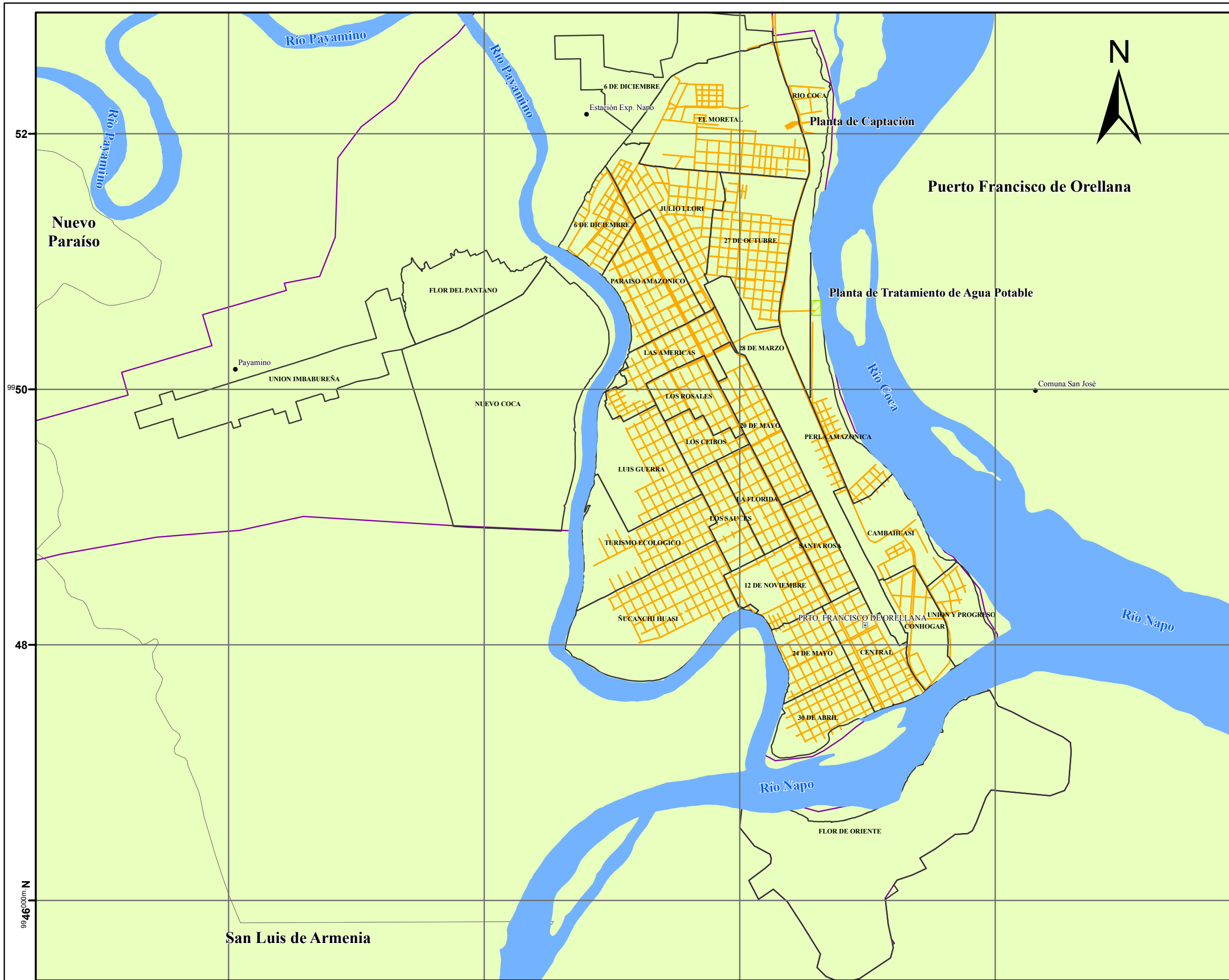


MAPA DE VULNERABILIDAD DEL SISTEMA DE AGUA POTABLE ANTE AMENAZA DE DESLIZAMIENTOS EN PRTO. FCO. DE ORELLANA



LEYENDA

Sistema de Agua Potable de Puerto Francisco de Orellana

Color	Nivel de Vulnerabilidad	Área (m2)	Long (km)
▬	Medio	-----	192.84
▭	Medio	2937,24	-----
▭	Bajo	8261,56	-----

APLICACIÓN Y SISTEMATIZACIÓN DE LA PROPUESTA METODOLÓGICA PARA EL ANÁLISIS DE VULNERABILIDADES DE LA PARROQUIA URBANA PUERTO FRANCISCO DE ORELLANA, CANTÓN FRANCISCO DE ORELLANA, MEDIANTE EL USO DE HERRAMIENTAS SIG

Escuela Politécnica del Ejército
 GAD Municipal Francisco de Orellana
 Secretaría Nacional de Gestión de Riesgos
 Programa de NNUU para el Desarrollo

MAPA DE VULNERABILIDAD DEL SISTEMA DE AGUA POTABLE ANTE AMENAZA DE DESLIZAMIENTOS

Elaborado por: - Ismael Hidalgo Iñiguez - Wilman Aldeán Aguirre	Escala de trabajo: 1:5 000 Escala de impresión: 1:30 000	Anexo: A18 Formato: A3
Sistema de Coordenadas: WGS84, UTM 18 Sur	Fuente: GADM F.O.	Fecha: Enero / 2013