



UNIVERSIDAD DE LAS FUERZAS ARMADAS-ESPE

**DEPARTAMENTO DE CIENCIAS ECONÓMICAS,
ADMINISTRATIVAS Y DEL COMERCIO**

CARRERA DE INGENIERÍA EN ADMINISTRACIÓN TURÍSTICA Y HOTELERA

AUTORES: Morales Nelson y Vaca Andrea

DIRECTOR: Lic. Carlos Novoa Brito

**TEMA: “TURISMO ACTIVO COMO ESTRATEGIA DE DESARROLLO TURÍSTICO
LOCAL DE LA PARROQUIA DE MACHACHI Y SU ÁREA DE INFLUENCIA DEL
CANTÓN MEJÍA.”**

Julio, 2023

Importancia del proyecto

Problema:

Poseen grandes atractivos natural mal aprovechado, no están considerados como zona turística

Turismo activo una nueva alternativa para el turismo

El desarrollo del turismo activo fomenta el progreso de la población local.



Objetivo General

Analizar el turismo activo como estrategia de desarrollo turístico local de la parroquia de Machachi y su área de influencia.

Objetivos Específicos

Identificar los recursos

Área de influencia

Implementar el turismo activo

Motivar a los visitantes

Con el fin de potenciar el turismo local

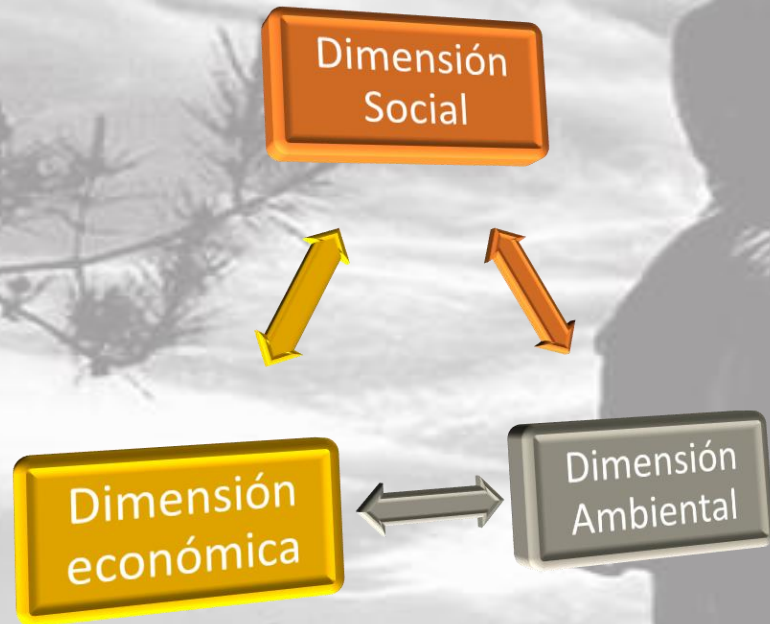
Proponer estrategias

Incluir diferentes actividades a ser ofertadas

Impulsar el desarrollo del turismo activo

Teorías de soporte

Teoría de desarrollo sostenible



Teoría de sistemas



Turismo Activo

Aquel que tiene como principal motivación y la realización de actividades recreativas y de esparcimiento, la interpretación y conocimiento de la naturaleza

Es el tipo de turismo que mezcla los beneficios del turismo

Es compatible con todos los tipos de turismo

el turismo rural, el de aventura y el turismo ecológico.

Posee gran conciencia por la naturaleza

Va ligado a actividad física y deportiva

Las actividades

deportivas o de aventura que se desarrollan, normalmente, sirviéndose de los recursos que ofrece la propia naturaleza en cualquier medio

Se clasifica por el medio físico

Aire, Agua y tierra

Marco Referencial

EUROPA



- Suiza/La Reina de los Alpes

- Ciclismo, senderismo, llegar a los cielos.

- Islandia: la tierra del hielo y fuego

- Volcanes, desiertos, montañas y glaciales

Marco Metodológico

Enfoque de la investigación

- Mixto con predominancia cualitativa

Tipología de la investigación

- Por su finalidad: aplicada
- Por sus fuentes de información: mixto
- Por el control de variables: no experimental
- Por el alcance: descriptivo

Instrumentos



Recolección de información



ENTREVISTAS



Director de Turismo del Gad Mejía

ENCUESTA



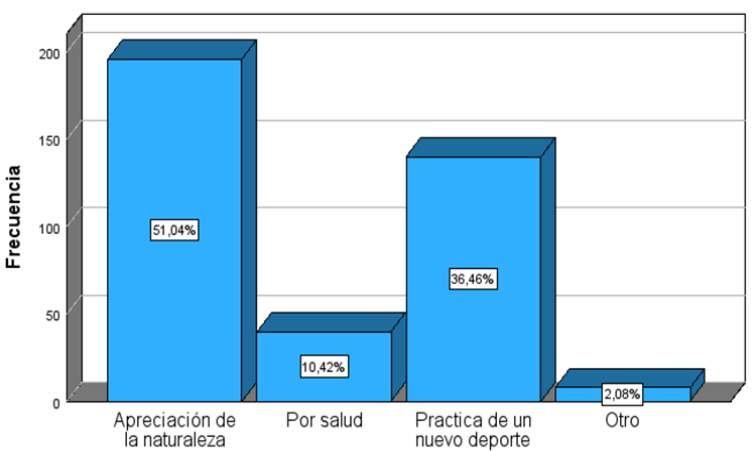
Turistas



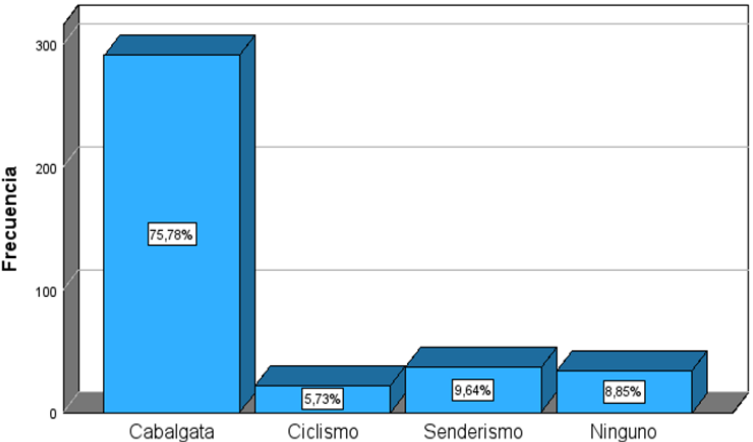
Prestadores de Servicio

Perfil del Turista

Motivación para realizar actividades de turismo activo



Interés en practicar deportes de turismo activo




- Motivo - Vacaciones activas (deportes aventura)
- Conoce el lugar – recomendación familia/amigos
- Frecuencia de visita - 1 vez
- Gasto por actividad cabalgata: \$40
- Turismo activo - muy poco impacto ambiental



Edad



Presupuesto



Tiempo de recorrido




Turista potencial



Grado de dificultad



Alto



Medio



Bajo

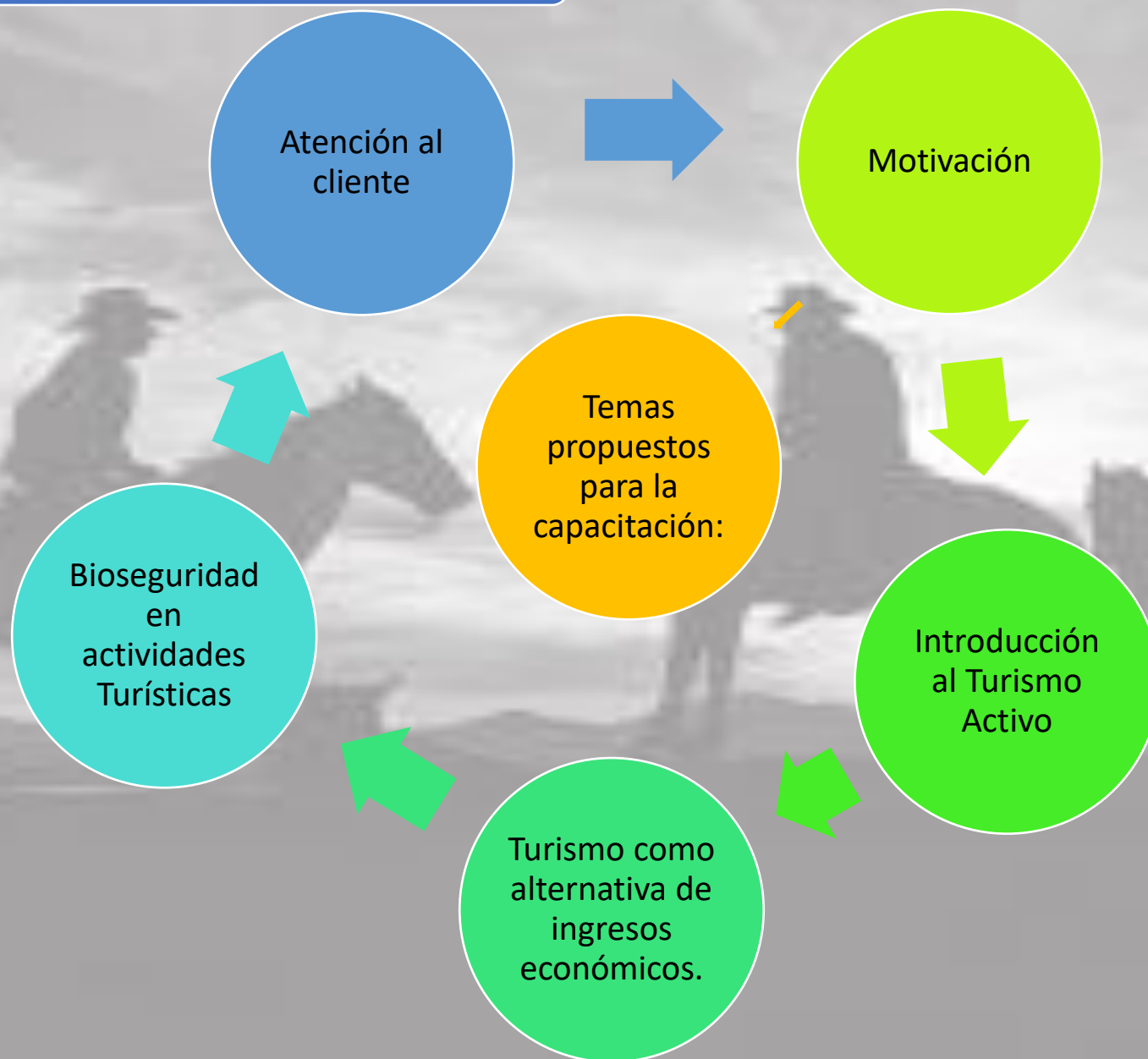
Propuestas

Capacitaciones

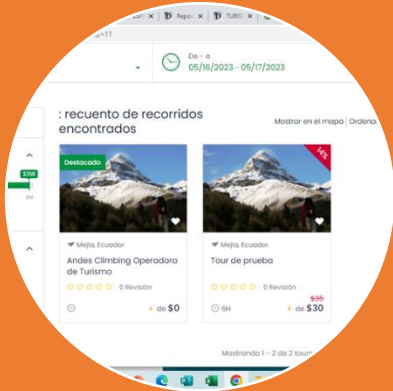
Pautas de
actualización
de página Web

Rutas
Cabalgatas

Programas de capacitación a la localidad



Comunicación y Promoción



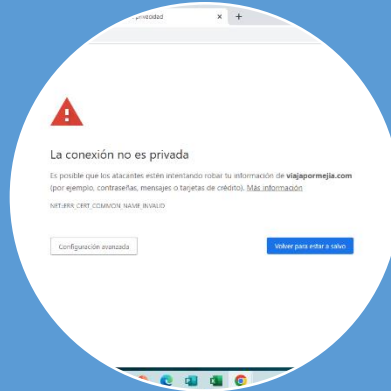
Cambiar el inicio de la página.



Cambiar el tamaño de las letras.



Hacer iconos más pequeños.

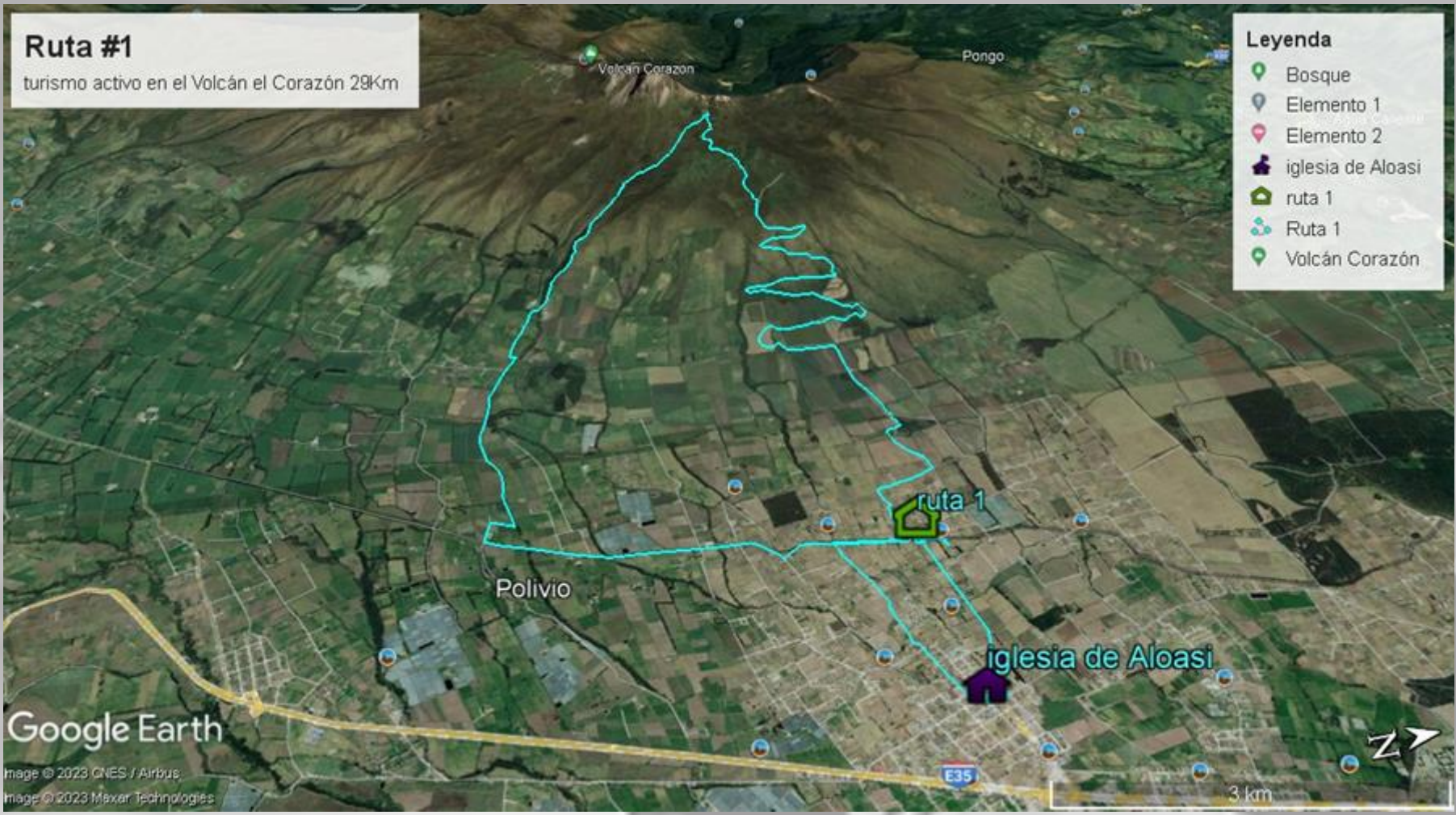


Actualizar las imágenes.



Actualizar información de atractivos y servicios turísticos, tomando en cuenta que en la actualidad no hay operadoras turísticas en la parroquia y su área de influencia.





Ruta #1
turismo activo en el Volcán el Corazón 29Km

- Leyenda**
- Bosque
 - Elemento 1
 - Elemento 2
 - iglesia de Aloasi
 - ruta 1
 - Ruta 1
 - Volcán Corazón

Grado de dificultad bajo

Tiempos de la Cabalgata: 8 horas

Distancia: 29 km

Restaurante de la Estación

Estación del tren de Aloasi

Hacienda la estación

Biblioteca municipal de Aloasi.

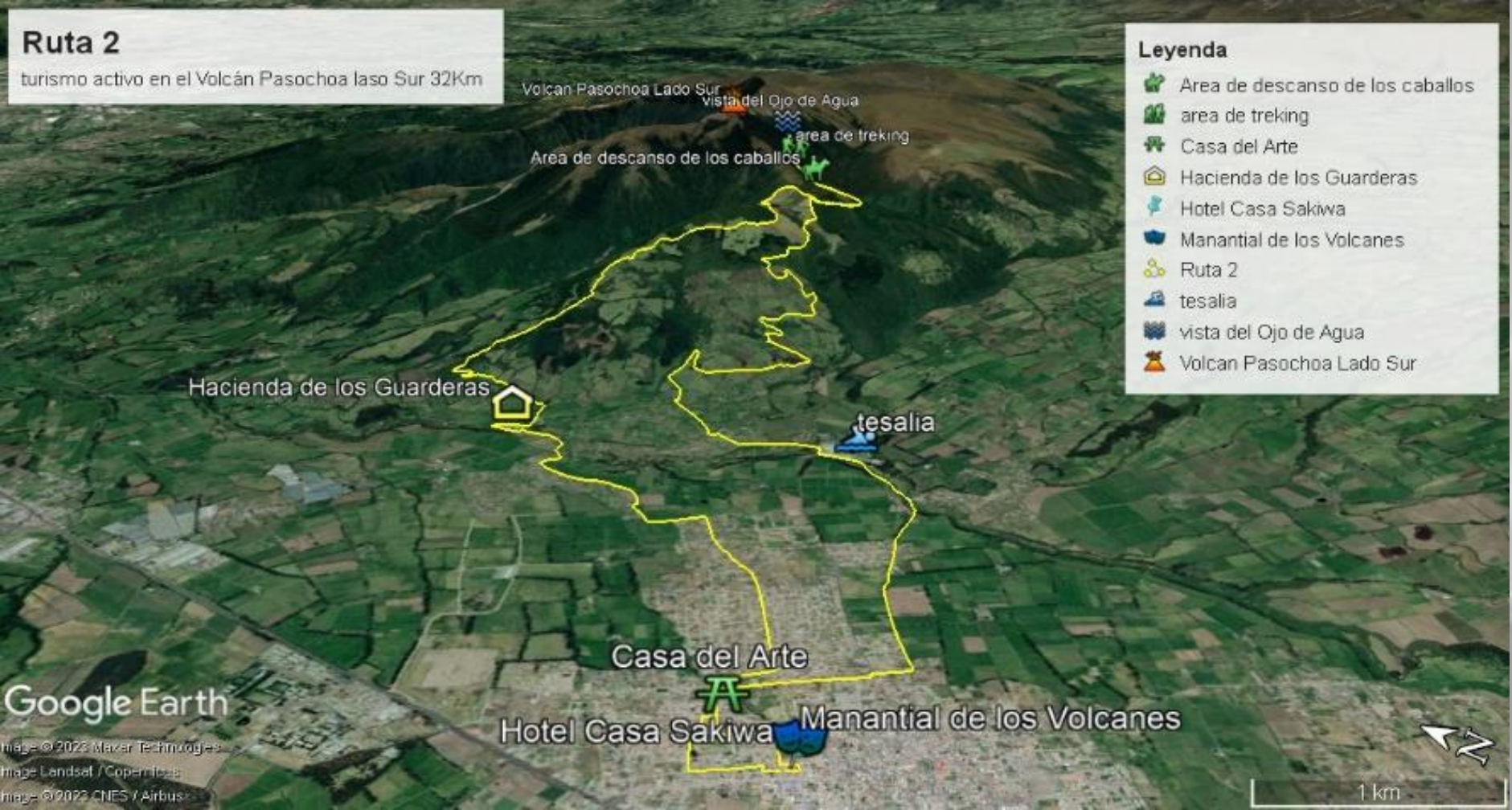
La iglesia de Aloasi

El Corazón



Ruta 2

turismo activo en el Volcán Pasochoa lado Sur 32Km



- ### Leyenda
- Area de descanso de los caballos
 - area de trekking
 - Casa del Arte
 - Hacienda de los Guarderas
 - Hotel Casa Sakiwa
 - Manantial de los Volcanes
 - Ruta 2
 - tesalia
 - vista del Ojo de Agua
 - Volcan Pasochoa Lado Sur

Grado de dificultad bajo

Tiempos de la Cabalgata: 8 horas

Distancia: 32 km

Pasochoa

Restaurante sweet coffe

Parque de los volcanes

Hacienda María Francisca

Visita de los pinos

Llegada al ojo de agua de Pasochoa

Pasochoa

Google Earth
Image © 2022 Maxar Technologies
Image Landsat / Copernicus
Image © 2022 CNES / Airbus

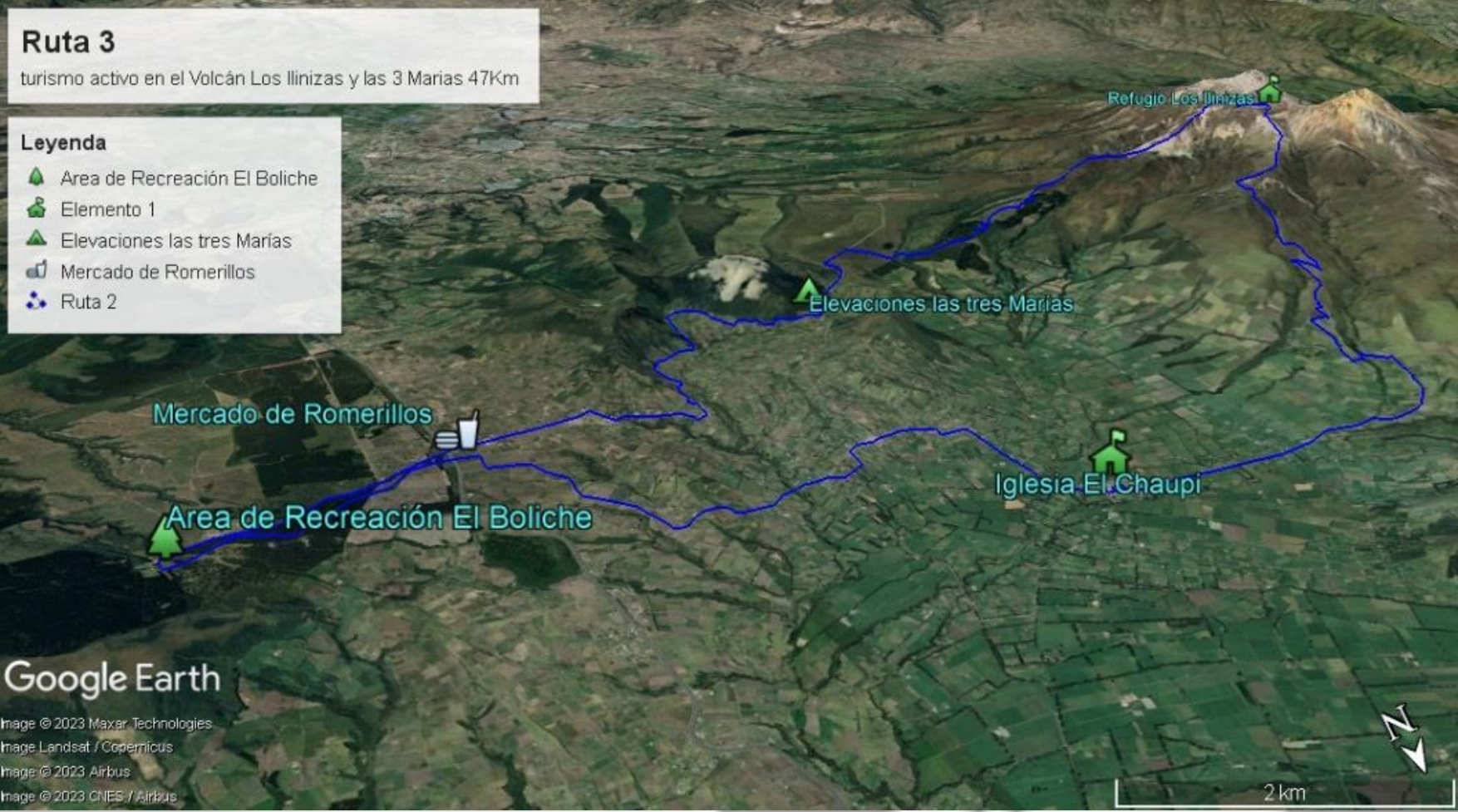


Ruta 3

turismo activo en el Volcán Los Ilinizas y las 3 Marias 47Km

Leyenda

- Area de Recreación El Boliche
- Elemento 1
- Elevaciones las tres Marias
- Mercado de Romerillos
- Ruta 2



Grado de dificultad intermedio

Tiempos de la cabalgata: 8 horas

Distancia: 47 km

Chaupi

Parque del Chaupi

Iglesia del Chaupi

Juegos tradicionales de cocos y pelota de mano en el Chaupi

Restaurante de Don Gallo

Los Ilinizas

Las 3 Marías

Romerillos

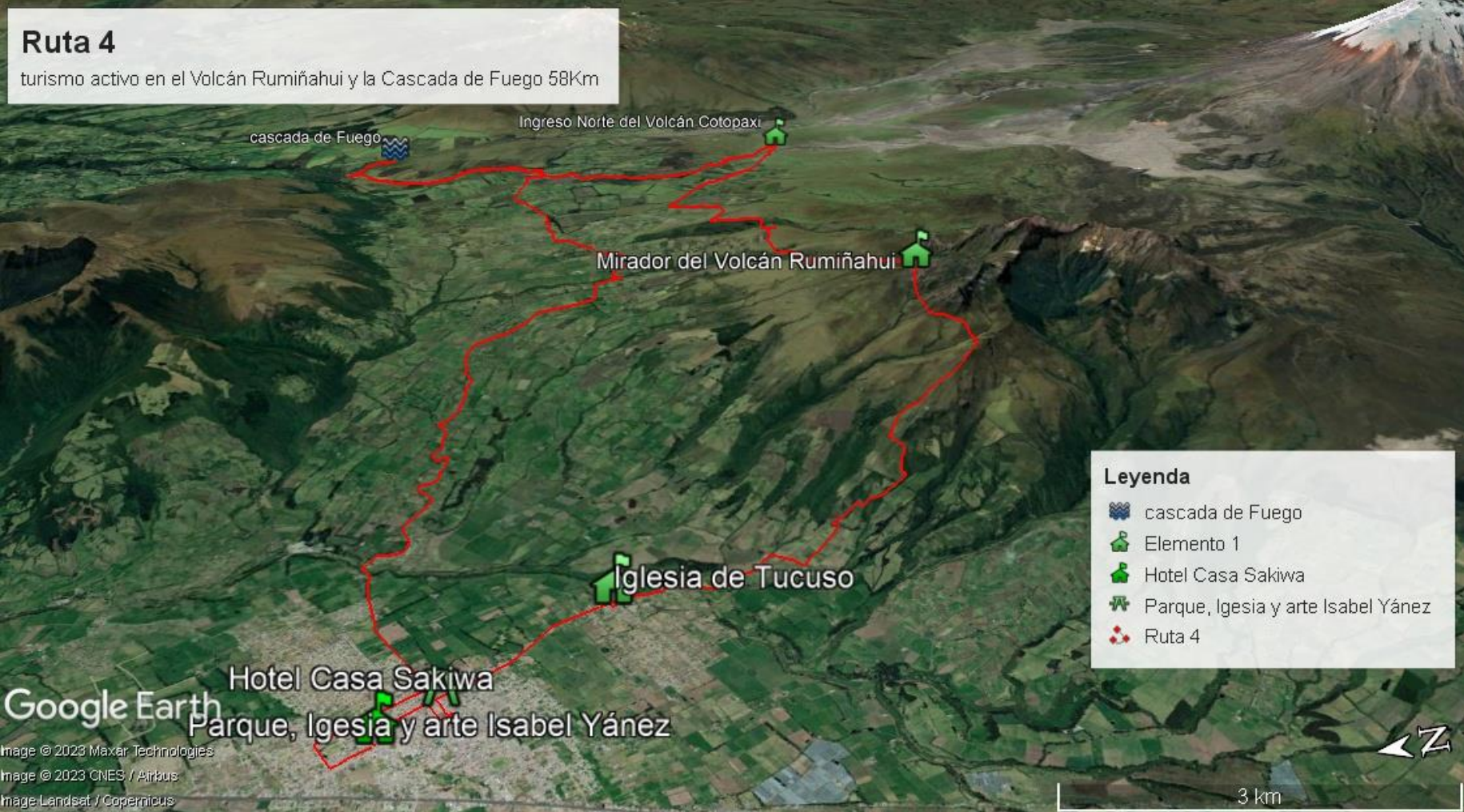
Mercado de romerillos

El Boliche



Ruta 4

turismo activo en el Volcán Rumiñahui y la Cascada de Fuego 58Km



Grado de dificultad Alto

Tiempos de la cabalgata: 2 Días

Duración: 58 km

Machachi

Posada del Chagra

Parque central

Iglesia de Machachi

Museo del Chagra en la Isabel Yáñez

Visita a la casa del Arte Hugo Proaño

Rumiñahui

Cotopaxi

Cascada del rio Pita

Google Earth

Image © 2023 Maxar Technologies
Image © 2023 CNES / Airbus
Image Landsat / Copernicus



Presupuesto



Alquiler de caballos



Hoteles, hosterías, cabañas



Restaurantes




Atractivos turísticos

Conclusiones


Cuenta con una variedad de atractivos, en donde se pueden realizar diferentes actividades turísticas conservando el medio ambiente, para desarrollar el turismo activo, tomando en consideración que es solo zona de paso, dando como resultado una afectación en el gasto turístico del cantón ya que no existe inversión en actividades turísticas por parte de empresarios.

Los moradores no se han mostrado interesados en trabajar en conjunto con el GAD Municipal en actividades turísticas ya que únicamente han utilizado recursos para promocionar el parque Nacional Cotopaxi, esto debido al desconocimiento de los diferentes atractivos existentes los cuales pueden ser visitados con una buena oferta turística que en este caso podrían ser las rutas de Cabalgatas.

Recomendaciones



Participar de los proyectos que involucren el turismo activo como una nueva alternativa ya que posee atractivos naturales no utilizados en el sector turístico.



Participación masiva de la población y un trabajo en conjunto con el GAD para obtener resultados óptimos en el ámbito turístico, que permitan a los pobladores y prestadores de servicios, utilizar otras alternativas de generar ingresos, como son las rutas turística del presente proyecto.

The image features a hypnotic spiral background composed of concentric circles in shades of red and black. The spiral starts from a central black circle and expands outwards, creating a strong sense of depth and movement. Overlaid on this background is the text "The End" in a white, elegant cursive font. The text is positioned slightly to the right of the center, with "The" and "End" written in a fluid, connected script. The overall composition is visually striking due to the contrast between the vibrant red, the deep black, and the bright white text.

The End



UNIVERSIDAD DE LAS FUERZAS ARMADAS-ESPE

**DEPARTAMENTO DE CIENCIAS ECONÓMICAS,
ADMINISTRATIVAS Y DEL COMERCIO**

CARRERA DE INGENIERÍA EN ADMINISTRACIÓN TURÍSTICA Y HOTELERA

AUTORES: Morales Nelson y Vaca Andrea

DIRECTOR: Lic. Carlos Novoa Brito

**TEMA: “TURISMO ACTIVO COMO ESTRATEGIA DE DESARROLLO TURÍSTICO
LOCAL DE LA PARROQUIA DE MACHACHI Y SU ÁREA DE INFLUENCIA DEL
CANTÓN MEJÍA.”**

Julio, 2023