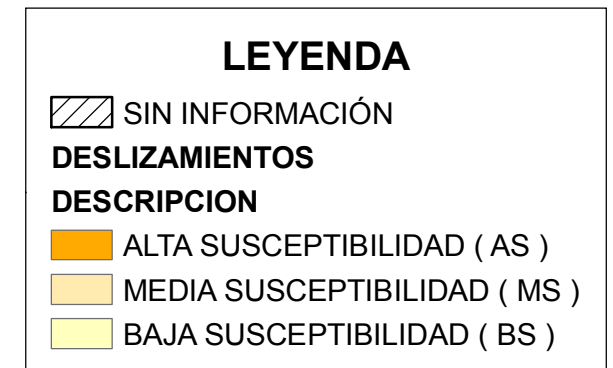
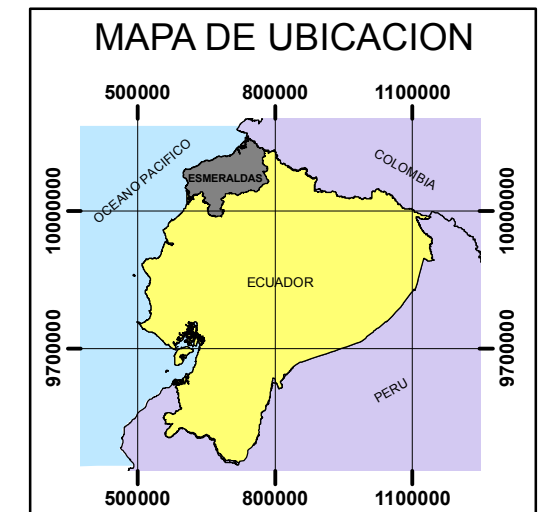
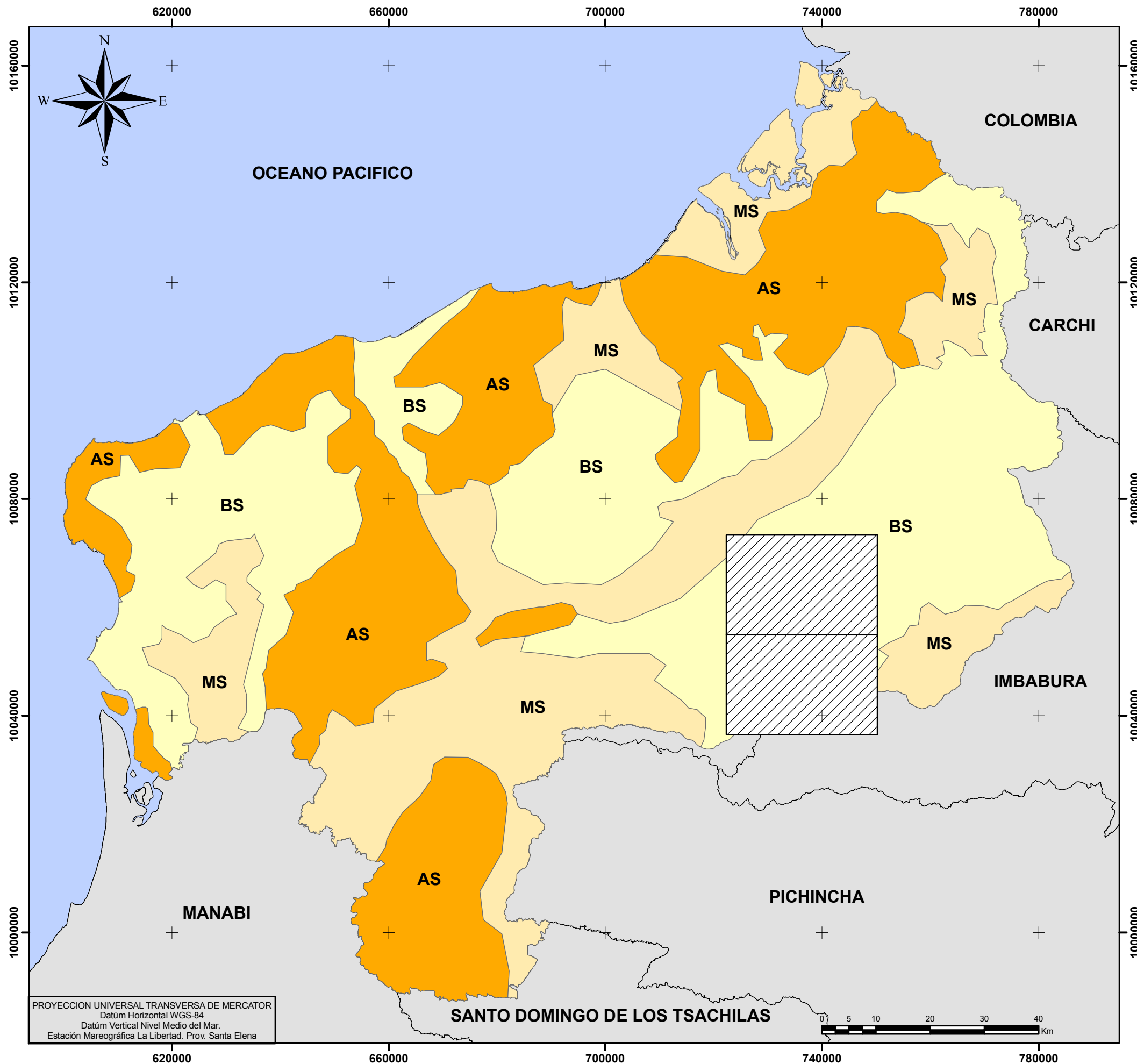


SUSCEPTIBILIDAD A DESLIZAMIENTOS DE LA PROVINCIA



PROPOSTA DE ZONIFICACION ECOLOGICA - ECONOMICA DE LA PROVINCIA DE ESMERALDAS		
ESCUELA POLITECNICA DEL EJERCITO - GIZ		
SUSCEPTIBILIDAD A DESLIZAMIENTOS DE LA PROVINCIA		
ELABORADO POR: Geovanna Villacreses Valeria Ponce	ESCALA DE TRABAJO: 1:50000 ESCALA DE IMPRESION: 1:750,000	MAPA: 6 de 23 FORMATO: A3
SISTEMA DE COORDENADAS: WGS84 UTM Zona 17s	FUENTE: Autor	FECHA: Diciembre, 2011
REVISADO POR: Ing. Pablo Pérez Ing. Guillermo Beltran		

PROYECCION UNIVERSAL TRANSVERSA DE MERCATOR
 Datúm Horizontal WGS-84
 Datúm Vertical Nivel Medio del Mar.
 Estación Mareográfica La Libertad. Prov. Santa Elena

